

**ỦY BAN NHÂN DÂN  
TỈNH SÓC TRĂNG**

Số: 1285 /QĐ-UBND

**CỘNG HÒA XÃ HỘI CHỦ NGHĨA VIỆT NAM  
Độc lập - Tự do - Hạnh phúc**

Sóc Trăng, ngày 31 tháng 5 năm 2021

**QUYẾT ĐỊNH**

**Về việc công bố thủ tục hành chính mới ban hành, lĩnh vực Biển và hải đảo  
áp dụng tại cấp huyện trên địa bàn tỉnh Sóc Trăng**

**CHỦ TỊCH ỦY BAN NHÂN DÂN TỈNH SÓC TRĂNG**

*Căn cứ Luật Tổ chức chính quyền địa phương ngày 19 tháng 6 năm 2015;  
Luật sửa đổi, bổ sung một số điều của Luật Tổ chức Chính phủ và Luật Tổ chức  
chính quyền địa phương ngày 22 tháng 11 năm 2019;*

*Căn cứ Nghị định số 63/2010/NĐ-CP ngày 08 tháng 6 năm 2010 của Chính  
phủ về kiểm soát thủ tục hành chính;*

*Căn cứ Nghị định số 92/2017/NĐ-CP ngày 07 tháng 8 năm 2017 của Chính  
phủ sửa đổi, bổ sung một số điều của các Nghị định liên quan đến kiểm soát thủ  
tục hành chính;*

*Căn cứ Nghị định số 61/2018/ND-CP ngày 23 tháng 4 năm 2018 của Chính  
phủ về thực hiện cơ chế một cửa, một cửa liên thông trong giải quyết thủ tục hành  
chính;*

*Căn cứ Thông tư số 02/2017/TT-VPCP ngày 31 tháng 10 năm 2017 của  
Văn phòng Chính phủ hướng dẫn về nghiệp vụ kiểm soát thủ tục hành chính;*

*Theo đề nghị của Giám đốc Sở Tài nguyên và Môi trường tỉnh Sóc Trăng  
tại Tờ trình số 1008/TTr-STNMT ngày 12 tháng 5 năm 2021.*

**QUYẾT ĐỊNH**

**Điều 1.** Công bố kèm theo Quyết định này thủ tục hành chính mới ban hành,  
lĩnh vực Biển và hải đảo áp dụng tại cấp huyện trên địa bàn tỉnh Sóc Trăng.

Trường hợp thủ tục hành chính nêu tại Quyết định này được cơ quan nhà  
nước có thẩm quyền sửa đổi, bổ sung hoặc bãi bỏ sau ngày Quyết định này có  
hiệu lực và các thủ tục hành chính mới được ban hành thì áp dụng đúng quy định  
của cơ quan nhà nước có thẩm quyền và phải cập nhật đề công bố.

**Điều 2.** Quyết định có hiệu lực thi hành kể từ ngày ký.

**Điều 3.** Chánh Văn phòng Ủy ban nhân dân tỉnh, Giám đốc Sở Tài nguyên  
và Môi trường, Sở Thông tin và Truyền thông, Chủ tịch Ủy ban nhân dân các  
huyện, thị xã, thành phố, tỉnh Sóc Trăng và các tổ chức, cá nhân có liên quan chịu  
trách nhiệm thi hành Quyết định này./.

*Nơi nhận:*

- Như Điều 3;
- Cục Kiểm soát thủ tục hành chính (VPCP);
- Công thông tin điện tử tỉnh;
- Phòng Kiểm soát thủ tục hành chính;
- Lưu: VT.

**KT. CHỦ TỊCH  
PHÓ CHỦ TỊCH**



**Vương Quốc Nam**



**THỦ TỤC HÀNH CHÍNH MỚI BAN HÀNH, LĨNH VỰC BIỂN VÀ  
HẢI ĐẢO ÁP DỤNG TẠI CẤP HUYỆN TRÊN ĐỊA BÀN  
TỈNH SÓC TRĂNG**

*(Ban hành kèm theo Quyết định số 1285 /QĐ-UBND ngày 31 tháng 5 năm 2021  
của Chủ tịch Ủy ban nhân dân tỉnh Sóc Trăng)*

**PHẦN I.**

**DANH MỤC THỦ TỤC HÀNH CHÍNH MỚI BAN HÀNH, LĨNH VỰC  
BIỂN VÀ HẢI ĐẢO ÁP DỤNG TẠI CẤP HUYỆN  
TRÊN ĐỊA BÀN TỈNH SÓC TRĂNG**

<b>Số thứ tự</b>	<b>Tên Thủ tục hành chính</b>	<b>Số trang</b>
01	Giao khu vực biển	3
02	Gia hạn thời hạn giao khu vực biển	11
03	Trả lại khu vực biển	19
04	Sửa đổi, bổ sung quyết định giao khu vực biển	28
05	Công nhận khu vực biển	37
<b>Tổng số: 05 thủ tục.</b>		

**PHẦN II.**  
**NỘI DUNG CỤ THỂ CỦA TỪNG THỦ TỤC HÀNH CHÍNH,**  
**LĨNH VỰC BIỂN VÀ HẢI ĐẢO ÁP DỤNG TẠI CẤP HUYỆN**  
**TRÊN ĐỊA BÀN TỈNH SÓC TRĂNG**

**01. Thủ tục: Giao khu vực biển**

**- Trình tự thực hiện:**

*\* Bước 1: Nộp hồ sơ*

Cá nhân Việt Nam đề nghị giao khu vực biển để nuôi trồng thủy sản nộp 01 bộ hồ sơ tại Bộ phận tiếp nhận và trả kết quả thuộc Văn phòng Hội đồng nhân dân và Ủy ban nhân dân cấp huyện nơi có biển.

*\* Bước 2: Kiểm tra hồ sơ*

Công chức làm việc tại Bộ phận tiếp nhận và trả kết quả có trách nhiệm kiểm tra thành phần, nội dung của hồ sơ. Trường hợp hồ sơ theo đúng quy định thì ban hành phiếu tiếp nhận và hẹn giải quyết hồ sơ. Trường hợp hồ sơ chưa đúng quy định, Bộ phận tiếp nhận và trả kết quả hướng dẫn một lần bằng văn bản cho cá nhân Việt Nam để bổ sung, hoàn thiện.

*\* Bước 3: Thẩm định hồ sơ*

Phòng Tài nguyên và Môi trường chủ trì thẩm định hồ sơ. Trường hợp cần thiết, cơ quan thẩm định hồ sơ trình cơ quan có thẩm quyền quyết định thành lập Hội đồng thẩm định hồ sơ; gửi văn bản lấy ý kiến của các cơ quan có liên quan, tổ chức kiểm tra thực địa.

*\* Bước 4: Trình, ban hành kết quả giải quyết thủ tục hành chính*

Phòng Tài nguyên và Môi trường trình Ủy ban nhân dân huyện xem xét, ra quyết định giao khu vực biển. Trong trường hợp không ra quyết định thì phải có văn bản trả lời và nêu rõ lý do.

*\* Bước 5: Thông báo và trả kết quả hồ sơ*

Bộ phận tiếp nhận và trả kết quả thuộc Văn phòng Hội đồng nhân dân và Ủy ban nhân dân cấp huyện thông báo cho cá nhân Việt Nam để nhận kết quả và thực hiện các nghĩa vụ liên quan.

**- Cách thức thực hiện:**

+ *Cách thức nộp hồ sơ:* Cá nhân Việt Nam nộp hồ sơ trực tiếp, nộp hồ sơ qua dịch vụ công trực tuyến hoặc gửi hồ sơ qua dịch vụ bưu chính công ích đến Bộ phận tiếp nhận và trả kết quả thuộc Văn phòng Hội đồng nhân dân và Ủy ban nhân dân cấp huyện nơi có biển.

+ *Cách thức nhận kết quả giải quyết hồ sơ:* Nhận trực tiếp tại Bộ phận tiếp nhận và trả kết quả thuộc Văn phòng Hội đồng nhân dân và Ủy ban nhân dân cấp huyện hoặc gửi qua dịch vụ bưu chính công ích hoặc bằng hồ sơ, tài liệu điện tử cho cá nhân Việt Nam.

**- Thành phần, số lượng hồ sơ:**

\* *Thành phần hồ sơ đề nghị giao khu vực biển của cá nhân Việt Nam để nuôi trồng thủy sản theo quy định tại điểm a khoản 2 Điều 44 Luật Thủy sản bao gồm:*

+ Bản chính Đơn đề nghị giao khu vực biển được lập theo Mẫu số 01 của Nghị định số 11/2021/NĐ-CP.

+ Bản sao một trong các giấy tờ sau: Sổ hộ khẩu, chứng minh thư nhân dân hoặc thẻ căn cước công dân hoặc mã số định danh cá nhân.

+ Bản sao văn bản của cơ quan nhà nước có thẩm quyền cho phép cá nhân Việt Nam chuyển đổi từ nghề khai thác ven bờ sang nuôi trồng thủy sản theo quy định của pháp luật về thủy sản hoặc giấy xác nhận của Ủy ban nhân dân cấp xã về việc cá nhân Việt Nam thường trú trên địa bàn mà nguồn sống chủ yếu dựa vào thu nhập từ nuôi trồng thủy sản.

\* *Số lượng hồ sơ:* 01 bộ.

**- Thời hạn giải quyết:**

+ *Thời hạn kiểm tra hồ sơ:* Trong thời hạn 03 ngày làm việc kể từ ngày nhận được đầy đủ hồ sơ, cơ quan tiếp nhận hồ sơ kiểm tra hồ sơ. Sau khi nhận được đầy đủ hồ sơ theo quy định, cơ quan tiếp nhận hồ sơ chuyển hồ sơ cho cơ quan thẩm định hồ sơ.

+ *Thời hạn tiến hành thẩm định:* Không quá 30 ngày làm việc kể từ ngày nhận được đầy đủ hồ sơ theo đúng quy định. Trường hợp cần thiết, cơ quan thẩm định hồ sơ trình cơ quan có thẩm quyền quyết định thành lập Hội đồng thẩm định hồ sơ. Thời gian các cơ quan có liên quan trả lời bằng văn bản không quá 15 ngày làm việc kể từ ngày nhận được văn bản xin ý kiến. Thời gian kiểm tra thực địa không quá 10 ngày làm việc. Thời gian lấy ý kiến và tổ chức kiểm tra thực địa không tính vào thời gian thẩm định hồ sơ.

+ *Thời hạn trình, giải quyết hồ sơ:*

. Thời hạn trình hồ sơ: Không quá ba (03) ngày làm việc, kể từ ngày hoàn thành việc thẩm định.

. Thời hạn xem xét, giải quyết hồ sơ: Không quá năm (05) ngày làm việc, kể từ ngày Phòng Tài nguyên và Môi trường trình hồ sơ.

+ *Thời hạn thông báo và trả kết quả hồ sơ:* Không quá hai (02) ngày làm việc, kể từ ngày nhận được kết quả giải quyết hồ sơ từ Ủy ban nhân dân cấp huyện giao khu vực biển.

**- Đối tượng thực hiện thủ tục hành chính:** Cá nhân Việt Nam chuyển đổi từ nghề khai thác ven bờ sang nuôi trồng thủy sản theo Quyết định của cơ quan nhà nước có thẩm quyền hoặc thường trú trên địa bàn mà nguồn sống chủ yếu dựa vào thu nhập từ nuôi trồng thủy sản được Ủy ban nhân dân cấp xã nơi thường trú xác nhận.

**- Cơ quan thực hiện thủ tục hành chính:**

+ *Cơ quan quản lý nhà nước hoặc cấp có thẩm quyền quyết định:* Ủy ban nhân dân cấp huyện có biên quyết định giao khu vực biển cho Cá nhân Việt Nam để nuôi trồng thủy sản theo quy định tại điểm a khoản 2 Điều 44 Luật Thủy sản đối với các trường hợp khu vực biển có phạm vi nằm trong vùng biển 03 hải lý tính từ đường mép nước biển thấp nhất trung bình trong nhiều năm của đất liền và các đảo theo quy định tại khoản 4 Điều 8 Nghị định số 11/2021/NĐ-CP.

+ *Cơ quan trực tiếp thực hiện:* Ủy ban nhân dân cấp huyện, Phòng Tài nguyên và Môi trường và các đơn vị có liên quan.

+ *Cơ quan phối hợp:* Sở Tài nguyên và Môi trường, Sở Nông nghiệp và Phát triển nông thôn, cơ quan quân đội, công an cấp tỉnh và cơ quan, tổ chức có liên quan.

**- Kết quả thực hiện thủ tục hành chính:** Quyết định giao khu vực biển để nuôi trồng thủy sản được lập theo mẫu 06 của Nghị định số 11/2021/NĐ-CP. Trong trường hợp không ra quyết định thì phải có văn bản trả lời và nêu rõ lý do.

**- Phí, lệ phí:** Không có.

**- Tên mẫu đơn, mẫu tờ khai:**

Mẫu số	Tên mẫu
Mẫu số 01	Đơn đề nghị giao khu vực biển để nuôi trồng thủy sản.
Mẫu số 06	Quyết định về việc giao khu vực biển.
Mẫu số 09	Sơ đồ khu vực biển kèm theo Quyết định giao khu vực biển.
Mẫu số 10	Phiếu tiếp nhận và hẹn giải quyết hồ sơ đề nghị giao khu vực biển.

**- Yêu cầu, điều kiện thực hiện thủ tục hành chính:**

+ Cá nhân Việt Nam để nuôi trồng thủy sản theo quy định tại điểm a khoản 2 Điều 44 Luật Thủy sản nằm trong vùng biển 03 hải lý tính từ đường mép nước biển thấp nhất trung bình trong nhiều năm của đất liền và các đảo theo quy định tại khoản 3 Điều 3 Nghị định số 11/2021/NĐ-CP.

+ Hạn mức giao khu vực biển để nuôi trồng thủy sản không quá 01 ha.

+ Cá nhân Việt Nam phải nộp đủ hồ sơ đề nghị giao khu vực biển theo quy định tại Điều 15 Nghị định số 11/2021/NĐ-CP cho cơ quan tiếp nhận hồ sơ.

**- Căn cứ pháp lý của thủ tục hành chính:** Nghị định số 11/2021/NĐ-CP ngày 10 tháng 02 năm 2021 của Chính phủ quy định việc giao các khu vực biển nhất định cho tổ chức, cá nhân khai thác, sử dụng tài nguyên biển.

**CỘNG HOÀ XÃ HỘI CHỦ NGHĨA VIỆT NAM**  
**Độc lập - Tự do - Hạnh phúc**

**ĐƠN ĐỀ NGHỊ GIAO KHU VỰC BIỂN**

Kính gửi: Ủy ban nhân dân cấp huyện...

Cá nhân Việt Nam .....

Địa chỉ tại: .....

Điện thoại: ..... Fax: .....

Ngày, tháng, năm sinh .... số chứng minh thư nhân dân hoặc thẻ căn cước hoặc số định danh cá nhân...cấp ngày...tháng...năm...do....cấp.

Đề nghị được giao khu vực biển tại xã ..., huyện..., tỉnh .....

Mục đích sử dụng: nuôi trồng thủy sản

Diện tích khu vực biển sử dụng:...(ha), độ sâu sử dụng:...m, từ...m đến...m; được giới hạn bởi các điểm góc có tọa độ, độ cao công trình, thiết bị đề nghị sử dụng so với mặt nước biển...m được thể hiện trên sơ đồ khu vực biển.

Thời hạn đề nghị sử dụng khu vực biển từ...(tháng/năm).

(Tên cá nhân Việt Nam) ... cam đoan thực hiện đúng quy định của pháp luật về sử dụng khu vực biển và quy định của pháp luật khác có liên quan./.

....., ngày ... tháng ... năm .....

**Cá nhân Việt Nam làm đơn**

(Ký tên; đóng dấu hoặc điểm chỉ)

**ỦY BAN NHÂN DÂN HUYỆN.... CỘNG HÒA XÃ HỘI CHỦ NGHĨA VIỆT NAM**  
**Độc lập - Tự do - Hạnh phúc**

Số:..../QĐ-UBND

....., ngày ..... tháng ..... năm .....

**QUYẾT ĐỊNH**  
**Về việc giao khu vực biển**

**ỦY BAN NHÂN DÂN HUYỆN ...**

Căn cứ Luật tổ chức chính quyền địa phương ngày 19 tháng 6 năm 2015;  
 Luật sửa đổi, bổ sung một số điều của Luật Tổ chức của Chính phủ và Luật Tổ chức chính quyền địa phương ngày 22 tháng 11 năm 2019;

Căn cứ Luật Biển Việt Nam ngày 21 tháng 6 năm 2012;

Căn cứ Luật Thủy sản ngày 21 tháng 11 năm 2017;

Căn cứ Nghị định số 11/2021/NĐ-CP ngày 10 tháng 02 năm 2021 của Chính phủ quy định việc giao các khu vực biển nhất định cho tổ chức, cá nhân khai thác, sử dụng tài nguyên biển;

Căn cứ văn bản cho phép khai thác, sử dụng tài nguyên biển của cơ quan quản lý nhà nước có thẩm quyền số..ngày..tháng..năm..về việc ..;

Xét Đơn và hồ sơ đề nghị giao khu vực biển ngày .. tháng .. năm .. của (tên cá nhân)... nộp tại Bộ phận tiếp nhận và trả kết quả thuộc Văn phòng Hội đồng nhân dân và Ủy ban nhân dân cấp huyện;

Theo đề nghị của Trưởng phòng Tài nguyên và Môi trường cấp huyện...

**QUYẾT ĐỊNH:**

**Điều 1.** Giao quyền sử dụng khu vực biển cho:.....(cá nhân được giao khu vực biển).

- Mục đích sử dụng khu vực biển: Để nuôi trồng thủy sản

- Địa điểm khu vực biển: (xã, huyện, tỉnh).....

- Khu vực biển được phép sử dụng có diện tích:... (ha), độ sâu được phép sử dụng:...m từ....m đến....m được giới hạn bởi .....điểm góc; độ cao công trình, thiết bị đề nghị sử dụng so với mặt nước biển.....m (nếu có) thể hiện trên sơ đồ khu vực biển kèm theo Quyết định này.

- Thời hạn được giao khu vực biển (Thời hạn sử dụng khu vực biển ..... tháng, năm, kể từ ngày quyết định này có hiệu lực).

**Điều 2.** (cá nhân) ..... có nghĩa vụ:

1. Thực hiện các nghĩa vụ quy định tại khoản 2 Điều 7 Nghị định số 11/2021/NĐ-CP và các nghĩa vụ khác theo quy định của pháp luật.

2. Tiến hành sử dụng khu vực biển theo đúng tọa độ, diện tích, phạm vi, ranh giới, độ cao.

3. Sử dụng khu vực biển đúng mục đích quy định tại Điều 1 Quyết định này.

4. Trước khi tiến hành sử dụng khu vực biển phải thông báo với Ủy ban nhân dân cấp huyện để kiểm tra và bàn giao trên thực địa.

5. Báo cáo, cung cấp thông tin tình hình sử dụng khu vực biển cho cơ quan có thẩm quyền giao khu vực biển theo quy định của pháp luật.

6. Thực hiện các biện pháp bảo vệ môi trường biển, phục hồi, cải thiện môi trường biển khi thời hạn sử dụng khu vực biển hết hiệu lực.

7. Không cản trở các hoạt động khai thác, sử dụng hợp pháp tài nguyên biển đã được cơ quan quản lý nhà nước có thẩm quyền cho phép thực hiện trong khu vực biển được giao và các hoạt động hợp pháp khác trên biển theo quy định.

8.....

**Điều 3.** Quyết định này có hiệu lực kể từ ngày ký.

1. Việc sử dụng khu vực biển theo Quyết định này, (tên cá nhân Việt Nam)... chỉ được phép tiến hành sau khi đã thực hiện đầy đủ các quy định của pháp luật có liên quan và các quy định tại Quyết định này.

2. Chánh Văn phòng Ủy ban nhân dân cấp huyện, Trưởng phòng Tài nguyên và Môi trường cấp huyện.... có trách nhiệm đôn đốc, kiểm tra việc thực hiện quyết định này./.

**TM. ỦY BAN NHÂN DÂN HUYỆN  
CHỦ TỊCH**

*(Ký tên, đóng dấu)*

**Nơi nhận:**

- Như Điều....;
- Sở TN&MT tỉnh ...;
- UBND huyện. ...;
- Phòng TNMT..;
- Tên cá nhân;
- Lưu: VT, HS.



**ỦY BAN NHÂN DÂN CẤP HUYỆN**

Mẫu số 09

**SƠ ĐỒ KHU VỰC BIÊN GIAO CHO CÁ NHÂN**

Để thực hiện nuôi trồng thủy sản

Tại khu vực biên ..... , cấp xã ..... , cấp huyện..... , cấp huyện.....

(Ban hành kèm theo Quyết định giao khu vực biên số.....QĐ-UBND ngày..... tháng... năm ... của Ủy ban nhân dân cấp huyện)

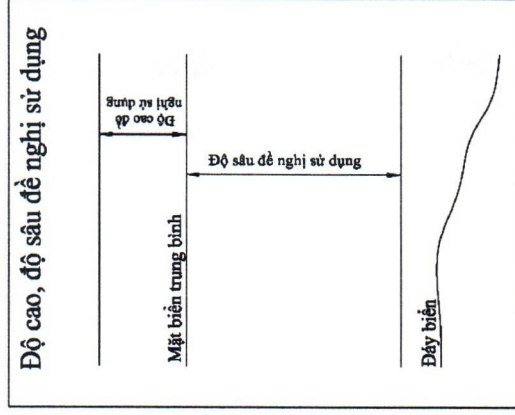
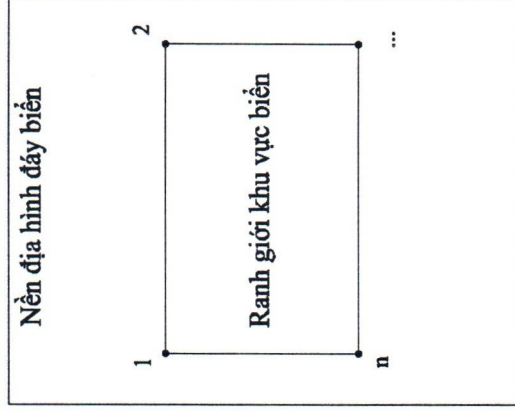
Điểm góc	Hệ tọa độ VN-2000			
	Kinh tuyến trực... múi chiếu...		Tọa độ vuông góc	
	Vĩ độ	Kinh độ	X(m)	Y(m)
1				
2				
...				
n				

Diện tích khu vực biên đề nghị sử dụng (ha)	
Độ sâu khu vực biên đề nghị sử dụng (m)	
Độ cao khu vực biên đề nghị sử dụng (m) (nếu có)	

**Ghi chú:**

Sơ đồ khu vực giao biên phải thể hiện các thông tin sau:

- Diện tích...ha, độ sâu khu vực biên được sử dụng...m;
- Độ cao, vị trí, hình dáng công trình, thiết bị được sử dụng so với mặt nước biển...(m). Vị trí khu vực biên cách bờ biển hoặc bờ đảo.....km;
- Tọa độ, diện tích được ghi đến độ chính xác sau dấu phẩy 2 chữ số.

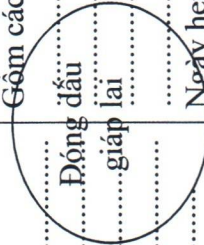


- Tỷ lệ... được trích lục từ tờ Bản đồ địa hình (tên bản đồ - nếu có) Phiên hiệu... Tỷ lệ... Hệ tọa độ... Kinh tuyến trực... múi chiếu... Hệ độ cao.....được ... xuất bản năm... hoặc tờ hải đồ (trong trường hợp chưa có bản đồ địa hình đáy biển ở tỷ lệ thích hợp) Phiên hiệu... Tỷ lệ .... tại vĩ tuyến... Phép chiếu... Hệ quy chiếu... Độ sâu theo... được... xuất bản năm...)
- Độ cao, độ sâu đề nghị sử dụng tính theo Hệ độ cao...

**Chú giải:**

- ▬ Đường mép nước biên thấp nhất trung bình nhiều năm
- ▬ Đường 3 hải lý (nếu có)
- ▬ Đường 6 hải lý (nếu có)

<p style="text-align: center;"><b>BỘ PHẬN TIẾP NHẬN VÀ TRẢ KẾT QUẢ GIẢI QUYẾT TTHC</b> CỘNG HÒA XÃ HỘI CHỦ NGHĨA VIỆT NAM <u>Độc lập - Tự do - Hạnh phúc</u></p> <p style="text-align: center;">....., ngày ..... / ..... / ...</p> <p style="text-align: center;"><b>PHIẾU TIẾP NHẬN VÀ HẸN GIẢI QUYẾT HỒ SƠ ĐỀ NGHỊ GIAO KHU VỰC BIỂN</b></p> <p>Bộ phận Tiếp nhận và Trả kết quả giải quyết TTHC đã nhận của ông (bà): .....</p> <p>Tên/loại hồ sơ: .....</p> <p>Loại hoạt động khai thác, sử dụng tài nguyên biển: Để nuôi trồng thủy sản</p> <p>Địa điểm khu vực biển: .....</p> <p>Gồm các loại giấy tờ sau: .....</p> <p>..... ..... ..... .....</p> <p>Ngày hẹn đến giải quyết hồ sơ: .....</p> <p style="text-align: right;"><b>Người nộp hồ sơ</b> (Ký, họ tên)</p>	<p style="text-align: center;"><b>BỘ PHẬN TIẾP NHẬN VÀ TRẢ KẾT QUẢ GIẢI QUYẾT TTHC</b> CỘNG HÒA XÃ HỘI CHỦ NGHĨA VIỆT NAM <u>Độc lập - Tự do - Hạnh phúc</u></p> <p style="text-align: center;">....., ngày ..... / ..... / ...</p> <p style="text-align: center;"><b>PHIẾU TIẾP NHẬN VÀ HẸN GIẢI QUYẾT HỒ SƠ ĐỀ NGHỊ GIAO KHU VỰC BIỂN</b></p> <p>Bộ phận Tiếp nhận và Trả kết quả giải quyết TTHC đã nhận của ông (bà): .....</p> <p>Tên/loại hồ sơ: .....</p> <p>Loại hoạt động khai thác, sử dụng tài nguyên biển: Để nuôi trồng thủy sản</p> <p>Địa điểm khu vực biển: .....</p> <p>Gồm các loại giấy tờ sau: .....</p> <p>..... ..... ..... .....</p> <p>Ngày hẹn đến giải quyết hồ sơ: .....</p> <p style="text-align: right;"><b>Chuyên viên tiếp nhận hồ sơ</b> (Ký, họ tên)</p>
---	---



## **02. Thủ tục: Gia hạn thời hạn giao khu vực biển**

### **- Trình tự thực hiện:**

#### *\* Bước 1: Nộp hồ sơ*

Cá nhân đề nghị gia hạn thời hạn sử dụng khu vực biển nộp 01 bộ hồ sơ tại Bộ phận tiếp nhận và trả kết quả thuộc Văn phòng Hội đồng nhân dân và Ủy ban nhân dân cấp huyện nơi có biển.

#### *\* Bước 2: Kiểm tra hồ sơ*

Công chức làm việc tại Bộ phận tiếp nhận và trả kết quả có trách nhiệm kiểm tra thành phần, nội dung của hồ sơ. Trường hợp hồ sơ theo đúng quy định thì ban hành phiếu tiếp nhận và hẹn giải quyết hồ sơ. Trường hợp hồ sơ chưa đúng quy định, Bộ phận tiếp nhận và trả kết quả hướng dẫn một lần bằng văn bản cho cá nhân để bổ sung, hoàn thiện.

#### *\* Bước 3: Thẩm định hồ sơ*

Phòng Tài nguyên và Môi trường chủ trì thẩm định hồ sơ. Trường hợp cần thiết, cơ quan thẩm định hồ sơ trình cơ quan có thẩm quyền quyết định thành lập Hội đồng thẩm định hồ sơ; gửi văn bản lấy ý kiến của các cơ quan có liên quan, tổ chức kiểm tra thực địa.

#### *\* Bước 4: Trình, ban hành kết quả giải quyết thủ tục hành chính*

Phòng Tài nguyên và Môi trường trình Ủy ban nhân dân huyện xem xét, ra quyết định giao khu vực biển. Trong trường hợp không ra quyết định thì phải có văn bản trả lời và nêu rõ lý do.

#### *\* Bước 5: Thông báo và trả kết quả hồ sơ*

Bộ phận tiếp nhận và trả kết quả thuộc Văn phòng Hội đồng nhân dân và Ủy ban nhân dân cấp huyện thông báo cho cá nhân để nhận kết quả và thực hiện các nghĩa vụ liên quan.

### **- Cách thức thực hiện:**

+ *Cách thức nộp hồ sơ:* Cá nhân nộp hồ sơ trực tiếp, nộp hồ sơ qua dịch vụ công trực tuyến hoặc gửi hồ sơ qua dịch vụ bưu chính công ích đến Bộ phận tiếp nhận và trả kết quả thuộc Văn phòng Hội đồng nhân dân và Ủy ban nhân dân cấp huyện nơi có biển.

+ *Cách thức nhận kết quả giải quyết hồ sơ:* Nhận trực tiếp tại Bộ phận tiếp nhận và trả kết quả thuộc Văn phòng Hội đồng nhân dân và Ủy ban nhân dân cấp huyện hoặc gửi qua dịch vụ bưu chính công ích hoặc bằng hồ sơ, tài liệu điện tử cho cá nhân.

### **- Thành phần, số lượng hồ sơ:**

#### *\* Thành phần hồ sơ đề nghị gia hạn thời hạn giao khu vực biển bao gồm:*

+ Bản chính Đơn đề nghị gia hạn thời hạn giao khu vực biển được lập theo Mẫu số 02 của Nghị định số 11/2021/NĐ-CP.

+ Bản chính Quyết định giao khu vực biển đã được cấp.

+ Bản sao văn bản cho phép khai thác, sử dụng tài nguyên biển đã được cơ quan nhà nước có thẩm quyền gia hạn hoặc còn thời hạn.

+ Bản chính Báo cáo tình hình sử dụng khu vực biển, công tác bảo vệ môi trường tính đến thời điểm nộp hồ sơ đề nghị gia hạn.

\* *Số lượng hồ sơ*: 01 bộ.

#### **- Thời hạn giải quyết:**

+ *Thời hạn kiểm tra hồ sơ*: Trong thời hạn 03 ngày làm việc kể từ ngày nhận được hồ sơ, cơ quan tiếp nhận hồ sơ kiểm tra hồ sơ. Sau khi nhận được đầy đủ hồ sơ theo quy định, cơ quan tiếp nhận hồ sơ chuyển hồ sơ cho cơ quan thẩm định hồ sơ.

+ *Thời hạn tiến hành thẩm định*:

Trong thời hạn không quá 30 ngày làm việc kể từ ngày nhận được đầy đủ hồ sơ theo đúng quy định. Trường hợp cần thiết, cơ quan thẩm định hồ sơ trình cơ quan có thẩm quyền quyết định thành lập Hội đồng thẩm định hồ sơ. Thời gian các cơ quan có liên quan trả lời bằng văn bản không quá 15 ngày làm việc kể từ ngày nhận được văn bản xin ý kiến. Thời gian kiểm tra thực địa không quá 10 ngày làm việc. Thời gian lấy ý kiến và tổ chức kiểm tra thực địa không tính vào thời gian thẩm định hồ sơ.

+ *Thời hạn trình, giải quyết hồ sơ*:

Thời hạn trình hồ sơ: Không quá ba (03) ngày làm việc, kể từ ngày hoàn thành việc thẩm định.

Thời hạn xem xét, giải quyết hồ sơ: Không quá năm (05) ngày làm việc, kể từ ngày Phòng Tài nguyên và Môi trường trình hồ sơ.

+ *Thời hạn thông báo và trả kết quả hồ sơ*: Không quá hai (02) ngày làm việc, kể từ ngày nhận được kết quả giải quyết hồ sơ từ cơ quan quản lý nhà nước hoặc cấp có thẩm quyền giao khu vực biển.

**- Đối tượng thực hiện thủ tục hành chính:** Cá nhân Việt Nam chuyển đổi từ nghề khai thác ven bờ sang nuôi trồng thủy sản theo Quyết định của cơ quan nhà nước có thẩm quyền hoặc thường trú trên địa bàn mà nguồn sống chủ yếu dựa vào thu nhập từ nuôi trồng thủy sản được Ủy ban nhân dân cấp xã nơi thường trú xác nhận.

#### **- Cơ quan thực hiện thủ tục hành chính:**

+ *Cơ quan quản lý nhà nước hoặc cấp có thẩm quyền quyết định*: Ủy ban nhân dân cấp huyện có biển gia hạn thời hạn giao khu vực biển cho Cá nhân Việt Nam để nuôi trồng thủy sản theo quy định tại điểm a khoản 2 Điều 44 Luật Thủy sản đối với các trường hợp khu vực biển có phạm vi nằm trong vùng biển 03 hải lý tính từ đường mép nước biển thấp nhất trung bình trong nhiều năm của đất liền và các đảo theo quy định tại khoản 4 Điều 8 Nghị định số 11/2021/NĐ-CP.

+ *Cơ quan trực tiếp thực hiện:* Ủy ban nhân dân cấp huyện, Phòng Tài nguyên và Môi trường và các đơn vị có liên quan.

+ *Cơ quan phối hợp:* Sở Tài nguyên và Môi trường, Sở Nông nghiệp và Phát triển nông thôn, cơ quan quân đội, công an cấp tỉnh và cơ quan, tổ chức có liên quan.

- **Kết quả thực hiện thủ tục hành chính:** Quyết định giao khu vực biển được lập theo mẫu 06 Phụ lục của Nghị định số 11/2021/NĐ-CP. Trong trường hợp không ra quyết định thì phải có văn bản trả lời và nêu rõ lý do.

- **Phí, lệ phí:** Không có.

- **Tên mẫu đơn, mẫu tờ khai:**

Mẫu số	Tên mẫu
Mẫu số 02	Đơn đề nghị gia hạn thời hạn giao khu vực biển.
Mẫu số 06	Quyết định giao khu vực biển.
Mẫu số 09	Sơ đồ khu vực biển kèm theo Quyết định giao khu vực biển.
Mẫu số 10	Phiếu tiếp nhận và hẹn giải quyết hồ sơ đề nghị gia hạn thời hạn giao khu vực biển.

- **Yêu cầu, điều kiện thực hiện thủ tục hành chính:**

+ Hạn mức gia hạn thời hạn giao khu vực biển để nuôi trồng thủy sản không quá 01 ha.

+ Cá nhân đang được cơ quan nhà nước có thẩm quyền giao sử dụng khu vực biển.

+ Cá nhân đã được cơ quan nhà nước có thẩm quyền cấp văn bản cho phép khai thác, sử dụng tài nguyên biển ở khu vực biển đề nghị gia hạn thời hạn.

+ Khu vực biển đề nghị giao phù hợp với quy hoạch theo quy định tại Điều 5 Nghị định số 11/2021/NĐ-CP.

+ Cá nhân phải nộp đủ hồ sơ đề nghị gia hạn thời hạn giao khu vực biển theo quy định tại Điều 19 Nghị định số 11/2021/NĐ-CP cho cơ quan tiếp nhận hồ sơ.

- **Căn cứ pháp lý của thủ tục hành chính:** Nghị định số 11/2021/NĐ-CP ngày 10 tháng 02 năm 2021 của Chính phủ quy định việc giao các khu vực biển nhất định cho tổ chức, cá nhân khai thác, sử dụng tài nguyên biển.

**CỘNG HÒA XÃ HỘI CHỦ NGHĨA VIỆT NAM**  
**Độc lập - Tự do - Hạnh phúc**

**ĐƠN ĐỀ NGHỊ GIA HẠN THỜI HẠN SỬ DỤNG KHU VỰC BIỂN**

Kính gửi: Ủy ban nhân dân cấp huyện

Tên cá nhân .....

Trụ sở/địa chỉ tại: .....

Điện thoại: ..... Fax: .....

Ngày, tháng, năm sinh ... số chứng minh thư nhân dân hoặc thẻ căn cước hoặc sổ định danh cá nhân...cấp ngày...tháng...năm...do .cấp.

Được phép sử dụng khu vực biển tại xã ..., huyện ., tỉnh ... theo Quyết định giao khu vực biển số...ngày...tháng ....năm ....của Ủy ban nhân dân cấp huyện...

Đề nghị được gia hạn thời hạn sử dụng khu vực biển, thời gian gia hạn .....(tháng/năm).

Mục đích đang sử dụng khu vực biển: (loại hoạt động khai thác, sử dụng tài nguyên biển).....

Diện tích khu vực biển sử dụng:...m, độ sâu sử dụng:...m, từ...m đến...m; được giới hạn bởi các điểm góc có tọa độ, độ cao công trình, thiết bị đề nghị sử dụng so với mặt nước biển...m được thể hiện trên sơ đồ khu vực biển.

Lý do đề nghị gia hạn .....

(Tên cá nhân)..... cam đoan thực hiện đúng quy định của pháp luật về sử dụng khu vực biển và quy định của pháp luật khác có liên quan./.

....., ngày ... tháng ... năm .....

**cá nhân làm đơn**

(Ký tên hoặc điểm chỉ)

**ỦY BAN NHÂN DÂN HUYỆN.... CỘNG HÒA XÃ HỘI CHỦ NGHĨA VIỆT NAM**  
**Độc lập - Tự do - Hạnh phúc**

Số:..../QĐ-UBND

....., ngày ..... tháng ..... năm .....

**QUYẾT ĐỊNH**  
**Về việc giao khu vực biển**

**ỦY BAN NHÂN DÂN HUYỆN ...**

Căn cứ Luật tổ chức chính quyền địa phương ngày 19 tháng 6 năm 2015;  
 Luật sửa đổi, bổ sung một số điều của Luật Tổ chức của Chính phủ và Luật Tổ chức chính quyền địa phương ngày 22 tháng 11 năm 2019;

Căn cứ Luật Biển Việt Nam ngày 21 tháng 6 năm 2012;

Căn cứ Luật Thủy sản ngày 21 tháng 11 năm 2017;

Căn cứ Nghị định số 11/2021/NĐ-CP ngày 10 tháng 02 năm 2021 của Chính phủ quy định việc giao các khu vực biển nhất định cho tổ chức, cá nhân khai thác, sử dụng tài nguyên biển;

Căn cứ văn bản cho phép khai thác, sử dụng tài nguyên biển của cơ quan quản lý nhà nước có thẩm quyền số..ngày..tháng..năm..về việc ....;

Xét Đơn và hồ sơ đề nghị gia hạn thời hạn giao khu vực biển ngày .. tháng .. năm .. của (tên cá nhân)... nộp tại Bộ phận tiếp nhận và trả kết quả thuộc Văn phòng Hội đồng nhân dân và Ủy ban nhân dân cấp huyện;

Theo đề nghị của Trưởng phòng Tài nguyên và Môi trường cấp huyện...

**QUYẾT ĐỊNH:**

**Điều 1.** Giao quyền sử dụng khu vực biển cho:.....(cá nhân được giao khu vực biển).

- Mục đích sử dụng khu vực biển: Để nuôi trồng thủy sản

- Địa điểm khu vực biển: (xã, huyện, tỉnh).....

- Khu vực biển được phép sử dụng có diện tích:... (ha), độ sâu được phép sử dụng:...m từ....m đến....m được giới hạn bởi .....điểm góc; độ cao công trình, thiết bị đề nghị sử dụng so với mặt nước biển.....m (nếu có) thể hiện trên sơ đồ khu vực biển kèm theo Quyết định này.

- Thời hạn được giao khu vực biển (Thời hạn sử dụng khu vực biển ..... tháng, năm, kể từ ngày quyết định này có hiệu lực).

**Điều 2.** (cá nhân) ..... có nghĩa vụ:

1. Thực hiện các nghĩa vụ quy định tại khoản 2 Điều 7 Nghị định số 11/2021/NĐ-CP và các nghĩa vụ khác theo quy định của pháp luật.

2. Tiến hành sử dụng khu vực biển theo đúng tọa độ, diện tích, phạm vi, ranh giới, độ cao.

3. Sử dụng khu vực biển đúng mục đích quy định tại Điều 1 Quyết định này.

4. Trước khi tiến hành sử dụng khu vực biển phải thông báo với Ủy ban nhân dân cấp huyện để kiểm tra và bàn giao trên thực địa.

5. Báo cáo, cung cấp thông tin tình hình sử dụng khu vực biển cho cơ quan có thẩm quyền giao khu vực biển theo quy định của pháp luật.

6. Thực hiện các biện pháp bảo vệ môi trường biển, phục hồi, cải thiện môi trường biển khi thời hạn sử dụng khu vực biển hết hiệu lực.

7. Không cản trở các hoạt động khai thác, sử dụng hợp pháp tài nguyên biển đã được cơ quan quản lý nhà nước có thẩm quyền cho phép thực hiện trong khu vực biển được giao và các hoạt động hợp pháp khác trên biển theo quy định.

8.....

**Điều 3.** Quyết định này có hiệu lực kể từ ngày ký.

1. Việc sử dụng khu vực biển theo Quyết định này, (tên cá nhân Việt Nam)... chỉ được phép tiến hành sau khi đã thực hiện đầy đủ các quy định của pháp luật có liên quan và các quy định tại Quyết định này.

2. Chánh Văn phòng Ủy ban nhân dân cấp huyện, Trưởng phòng Tài nguyên và Môi trường cấp huyện.... có trách nhiệm đôn đốc, kiểm tra việc thực hiện quyết định này./.

**TM. ỦY BAN NHÂN DÂN HUYỆN  
CHỦ TỊCH**

(Ký tên, đóng dấu)

**Nơi nhận:**

- Như Điều....;
- Sở TN&MT tỉnh ...;
- Cục Thuế tỉnh;
- UBND huyện. ...;
- Phòng TNMT..;
- Tên cá nhân;
- Lưu: VT, HS.



**ỦY BAN NHÂN DÂN CẤP HUYỆN**

Mẫu số 09

**SƠ ĐỒ KHU VỰC BIÊN GIAO CHO CÁ NHÂN**

Để thực hiện (loại hoạt động khai thác, sử dụng tài nguyên biển).....

Tại khu vực biển ....., xã ....., huyện....., tỉnh .....

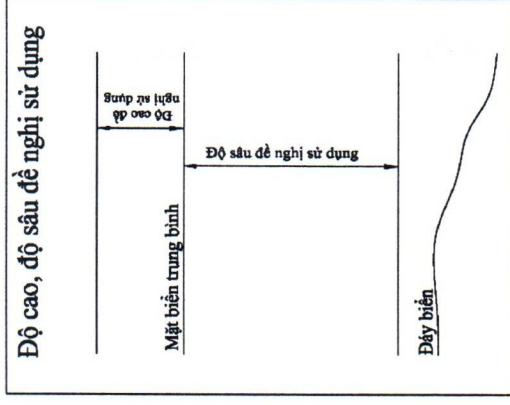
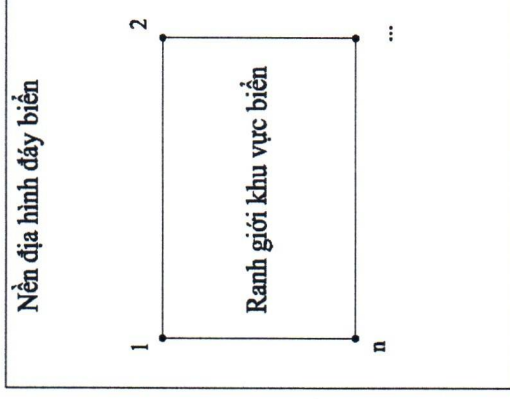
(Ban hành kèm theo Quyết định giao khu vực biển số...QĐ-UBND ngày... tháng... năm ... của Ủy ban nhân dân cấp huyện)

Điểm góc	Hệ tọa độ VN-2000			
	Kinh tuyến trực... múi chiều...		Tọa độ vuông góc	
	Tọa độ địa lý (độ, phút, giây)	Tọa độ		
	Vĩ độ	Kinh độ	X(m)	Y(m)
1				
2				
...				
n				

Diện tích khu vực biển đề nghị sử dụng (ha)	
Độ sâu khu vực biển đề nghị sử dụng (m)	
Độ cao khu vực biển đề nghị sử dụng (m) (nếu có)	

**Ghi chú:**

- Sơ đồ khu vực giao biên phải thể hiện các thông tin sau:
- Diện tích...ha, độ sâu khu vực biển được sử dụng...m;
- Độ cao, vị trí, hình dáng công trình, thiết bị được sử dụng so với mặt nước biển...(m). Vị trí khu vực biển cách bờ biển hoặc bờ đảo.....km;
- Tọa độ, diện tích được ghi đến độ chính xác sau dấu phẩy 2 chữ số.



- Tỷ lệ... được trích lục từ tờ Bản đồ địa hình (tên bản đồ - nếu có) Phiên hiệu... Tỷ lệ... Hệ tọa độ... Kinh tuyến trực... múi chiều... Hệ độ cao...được ... xuất bản năm... hoặc tờ hải đồ (trong trường hợp chưa có bản đồ địa hình đáy biển ở tỷ lệ thích hợp) Phiên hiệu... Tỷ lệ .... tại vĩ tuyến... Phép chiếu... Hệ quy chiếu... Độ sâu theo hợp được... xuất bản năm....)
- Độ cao, độ sâu đề nghị sử dụng tính theo Hệ độ cao...

**Chú giải:**

- ▣ Khu vực biển được giao
- ▬ Đường mép nước biển thấp nhất trung bình nhiều năm
- ▬ Đường 3 hải lý (nếu có)
- ▬ Đường 6 hải lý (nếu có)

<p style="text-align: center;"><b>BỘ PHẬN TIẾP NHẬN VÀ TRẢ KẾT QUẢ GIẢI QUYẾT TTHC</b></p> <p style="text-align: center;"><b>CỘNG HÒA XÃ HỘI CHỦ NGHĨA VIỆT NAM Độc lập - Tự do - Hạnh phúc</b></p> <p style="text-align: right;">....., ngày ..... / ..... / .....</p> <p style="text-align: center;"><b>PHIẾU TIẾP NHẬN VÀ HẸN GIẢI QUYẾT HỒ SƠ ĐỀ NGHỊ GIA HẠN THỜI HẠN GIAO KHU VỰC BIÊN</b></p> <p>Bộ phận Tiếp nhận và Trả kết quả giải quyết TTHC đã nhận của ông (bà):.....ĐT:.....</p> <p>Tên/loại hồ sơ: .....</p> <p>Loại hoạt động khai thác, sử dụng tài nguyên biển: Để nuôi trồng thủy sản</p> <p>Địa điểm khu vực biên:.....</p> <p>Gồm các loại giấy tờ sau: ..... ..... ..... ..... ..... ..... .....</p> <p>Ngày hẹn đến giải quyết hồ sơ:.....</p>	<p style="text-align: center;"><b>BỘ PHẬN TIẾP NHẬN VÀ TRẢ KẾT QUẢ GIẢI QUYẾT TTHC</b></p> <p style="text-align: center;"><b>CỘNG HÒA XÃ HỘI CHỦ NGHĨA VIỆT NAM Độc lập - Tự do - Hạnh phúc</b></p> <p style="text-align: right;">....., ngày ..... / ..... / .....</p> <p style="text-align: center;"><b>PHIẾU TIẾP NHẬN VÀ HẸN GIẢI QUYẾT HỒ SƠ ĐỀ NGHỊ GIA HẠN THỜI HẠN GIAO KHU VỰC BIÊN</b></p> <p>Bộ phận Tiếp nhận và Trả kết quả giải quyết TTHC đã nhận của ông (bà):.....ĐT:.....</p> <p>Tên/loại hồ sơ: .....</p> <p>Loại hoạt động khai thác, sử dụng tài nguyên biển: Để nuôi trồng thủy sản</p> <p>Địa điểm khu vực biên:.....</p> <p>Gồm các loại giấy tờ sau: ..... ..... ..... ..... ..... ..... .....</p> <p>Ngày hẹn đến giải quyết hồ sơ:.....</p>
<p><b>Người nộp hồ sơ</b> (Ký, họ tên)</p>	<p><b>Chuyên viên tiếp nhận hồ sơ</b> (Ký, họ tên)</p>
<p><b>Đơn vị được giao tiếp nhận hồ sơ</b> (Ký tên, đóng dấu)</p>	<p><b>Đơn vị được giao tiếp nhận hồ sơ</b> (Ký tên, đóng dấu)</p>

### **03. Thủ tục: Trả lại khu vực biển**

#### **- Trình tự thực hiện:**

*\* Bước 1: Nộp hồ sơ*

Cá nhân đề nghị trả lại khu vực biển nộp 01 bộ hồ sơ tại Bộ phận tiếp nhận và trả kết quả thuộc Văn phòng Hội đồng nhân dân và Ủy ban nhân dân cấp huyện nơi có biển.

*\* Bước 2: Kiểm tra hồ sơ*

Công chức làm việc tại Bộ phận tiếp nhận và trả kết quả có trách nhiệm kiểm tra thành phần, nội dung của hồ sơ. Trường hợp hồ sơ theo đúng quy định thì ban hành phiếu tiếp nhận và hẹn giải quyết hồ sơ. Trường hợp hồ sơ chưa đúng quy định, Bộ phận tiếp nhận và trả kết quả hướng dẫn một lần bằng văn bản cho cá nhân để bổ sung, hoàn thiện.

*\* Bước 3: Thẩm định hồ sơ*

Phòng Tài nguyên và Môi trường chủ trì thẩm định hồ sơ. Trường hợp cần thiết, cơ quan thẩm định hồ sơ trình cơ quan có thẩm quyền quyết định thành lập Hội đồng thẩm định hồ sơ; gửi văn bản lấy ý kiến của các cơ quan có liên quan, tổ chức kiểm tra thực địa.

*\* Bước 4: Trình, ban hành kết quả giải quyết thủ tục hành chính*

Phòng Tài nguyên và Môi trường trình Ủy ban nhân dân huyện quyết định cho phép trả lại khu vực biển. Trong trường hợp không ra quyết định thì phải có văn bản trả lời và nêu rõ lý do.

*\* Bước 5 Thông báo và trả kết quả hồ sơ*

Bộ phận tiếp nhận và trả kết quả thuộc Văn phòng Hội đồng nhân dân và Ủy ban nhân dân cấp huyện thông báo cho cá nhân để nhận kết quả và thực hiện các nghĩa vụ liên quan theo quy định.

#### **- Cách thức thực hiện:**

+ *Cách thức nộp hồ sơ:* Cá nhân nộp hồ sơ trực tiếp, nộp hồ sơ qua dịch vụ công trực tuyến hoặc gửi hồ sơ qua dịch vụ bưu chính công ích đến Bộ phận tiếp nhận và trả kết quả thuộc Văn phòng Hội đồng nhân dân và Ủy ban nhân dân cấp huyện nơi có biển.

+ *Cách thức nhận kết quả giải quyết hồ sơ:* Nhận trực tiếp tại Bộ phận tiếp nhận và trả kết quả thuộc Văn phòng Hội đồng nhân dân và Ủy ban nhân dân cấp huyện hoặc gửi qua dịch vụ bưu chính công ích hoặc bằng hồ sơ, tài liệu điện tử cho cá nhân.

#### **- Thành phần, số lượng hồ sơ:**

*\* Hồ sơ đề nghị trả lại khu vực biển bao gồm:*

+ Bản chính Đơn đề nghị trả lại khu vực biển theo Mẫu số 03 ban hành kèm theo Nghị định số 11/2021/NĐ/CP.

+ Bản chính Quyết định giao khu vực biển đã được cấp.

+ Báo cáo tình hình sử dụng khu vực biển, công tác bảo vệ môi trường và việc thực hiện các nghĩa vụ theo quy định của pháp luật tính đến thời điểm nộp hồ sơ đề nghị trả lại khu vực biển.

+ Bản chính Sơ đồ khu vực biển còn lại sau khi trả lại một phần khu vực biển (đối với trường hợp trả lại một phần diện tích khu vực biển).

\* *Số lượng hồ sơ*: 01 bộ.

#### **- Thời hạn giải quyết:**

+ *Thời hạn kiểm tra hồ sơ*: Không quá ba (03) ngày làm việc, cơ quan tiếp nhận có trách nhiệm kiểm tra hồ sơ. Sau khi nhận được đầy đủ hồ sơ theo quy định, cơ quan tiếp nhận hồ sơ chuyển hồ sơ cho cơ quan thẩm định hồ sơ.

+ *Thời hạn tiến hành thẩm định*:

Trong thời hạn không quá 20 ngày làm việc đối với đề nghị trả lại một phần khu vực biển hoặc không quá 15 ngày làm việc đối với đề nghị trả lại toàn bộ khu vực biển, kể từ ngày nhận được đầy đủ hồ sơ. Trường hợp cần thiết, cơ quan thẩm định hồ sơ trình cơ quan có thẩm quyền quyết định thành lập Hội đồng thẩm định hồ sơ. Thời gian các cơ quan có liên quan trả lời bằng văn bản không quá 15 ngày làm việc kể từ ngày nhận được văn bản xin ý kiến. Thời gian kiểm tra thực địa không quá 10 ngày làm việc. Thời gian lấy ý kiến và tổ chức kiểm tra thực địa không tính vào thời gian thẩm định hồ sơ.

+ *Thời hạn trình, giải quyết hồ sơ*:

. Thời hạn trình hồ sơ: Không quá ba (03) ngày làm việc, kể từ ngày hoàn thành việc thẩm định.

. Thời hạn xem xét, giải quyết hồ sơ: Không quá năm (05) ngày làm việc, kể từ ngày Phòng Tài nguyên và Môi trường trình hồ sơ.

+ *Thời hạn thông báo và trả kết quả hồ sơ*: Không quá hai (02) ngày làm việc, kể từ ngày nhận được kết quả giải quyết hồ sơ từ cơ quan quản lý nhà nước hoặc cấp có thẩm quyền giao khu vực biển.

**- Đối tượng thực hiện thủ tục hành chính:** Cá nhân Việt Nam chuyên đổi từ nghề khai thác ven bờ sang nuôi trồng thủy sản theo Quyết định của cơ quan nhà nước có thẩm quyền hoặc thường trú trên địa bàn mà nguồn sống chủ yếu dựa vào thu nhập từ nuôi trồng thủy sản được Ủy ban nhân dân cấp xã nơi thường trú xác nhận.

#### **- Cơ quan thực hiện thủ tục hành chính:**

+ *Cơ quan quản lý nhà nước hoặc cấp có thẩm quyền quyết định*: Ủy ban nhân dân cấp huyện có biển quyết định trả lại khu vực biển cho Cá nhân Việt Nam để nuôi trồng thủy sản theo quy định tại điểm a khoản 2 Điều 44 Luật Thủy sản đối với các trường hợp khu vực biển có phạm vi nằm trong vùng biển 03 hải lý tính từ đường mép nước biển thấp nhất trung bình trong nhiều năm của đất liền

và các đảo theo quy định tại khoản 4 Điều 8 Nghị định số 11/2021/NĐ-CP.

+ *Cơ quan trực tiếp thực hiện:* Ủy ban nhân dân cấp huyện, phòng Tài nguyên và Môi trường và các đơn vị có liên quan.

+ *Cơ quan phối hợp:* Sở Tài nguyên và Môi trường, Sở Nông nghiệp và Phát triển nông thôn, cơ quan quân đội, công an cấp tỉnh và cơ quan, tổ chức có liên quan.

- **Kết quả thực hiện thủ tục hành chính:** Quyết định cho phép trả lại khu vực biển được lập theo mẫu 07 của Nghị định số 11/2021/NĐ-CP. Trong trường hợp không ra quyết định thì phải có văn bản trả lời và nêu rõ lý do.

- **Phí, lệ phí:** Không có.

- **Tên mẫu đơn, mẫu tờ khai:**

Mẫu số	Tên mẫu
Mẫu số 03	Đơn đề nghị trả lại hoặc trả lại một phần khu vực biển.
Mẫu số 05	Sơ đồ khu vực biển còn lại sau khi trả lại một phần khu vực biển (đối với trường hợp trả lại một phần diện tích khu vực biển).
Mẫu số 07	Quyết định về việc cho phép trả lại khu vực biển.
Mẫu số 09	Sơ đồ khu vực biển kèm theo Quyết định trả lại khu vực biển.
Mẫu số 10	Phiếu tiếp nhận và hẹn giải quyết hồ sơ đề trả lại khu vực biển.

- **Yêu cầu, điều kiện thực hiện thủ tục hành chính:**

+ Cá nhân được trả lại một phần hoặc toàn bộ khu vực biển đã được giao khi không còn nhu cầu sử dụng.

+ Cá nhân trả lại khu vực biển phải thực hiện các biện pháp phục hồi môi trường biển tại khu vực biển đã được giao mà trả lại theo quy định của pháp luật.

+ Cá nhân phải nộp đủ hồ sơ trả lại khu vực biển theo quy định tại Điều 21 Nghị định số 11/2021/NĐ-CP cho cơ quan tiếp nhận hồ sơ.

- **Căn cứ pháp lý của thủ tục hành chính:** Nghị định số 11/2021/NĐ-CP ngày 10 tháng 02 năm 2021 của Chính phủ quy định việc giao các khu vực biển nhất định cho tổ chức, cá nhân khai thác, sử dụng tài nguyên biển.

**CỘNG HÒA XÃ HỘI CHỦ NGHĨA VIỆT NAM**  
**Độc lập - Tự do - Hạnh phúc**

**ĐƠN ĐỀ NGHỊ TRẢ LẠI KHU VỰC BIỂN**

Kính gửi: Ủy ban nhân dân cấp huyện

Tên cá nhân .....

Trụ sở/địa chỉ tại: .....

Điện thoại: ..... Fax: .....

- Ngày, tháng, năm sinh ... số chứng minh thư nhân dân hoặc thẻ căn cước hoặc số định danh cá nhân...cấp ngày...tháng...năm...do....cấp.

- Đề nghị được trả lại khu vực biển theo Quyết định số... ngày... tháng... năm .. của Ủy ban nhân dân cấp huyện về việc giao khu vực biển tại khu vực thuộc xã...huyện...tỉnh...

- Hoặc đề nghị được trả lại một phần khu vực biển có diện tích .....trong tổng số diện tích.....ha được giao theo Quyết định số... ngày... tháng... năm .. của Ủy ban nhân dân cấp huyện về việc giao khu vực biển tại khu vực biển...thuộc xã...huyện...tỉnh.

Lý do đề nghị trả lại .....

(Tên tổ chức, cá nhân) .... cam đoan thực hiện đúng quy định của pháp luật về sử dụng khu vực biển và quy định của pháp luật khác có liên quan./.

....., ngày ... tháng ... năm .....

**Cá nhân làm đơn**

(Ký tên hoặc điểm chỉ)

**SƠ ĐỒ KHU VỰC BIÊN**  
**CÒN LẠI SAU KHI TRẢ LẠI MỘT PHẦN KHU VỰC BIÊN**

(Đối với trường hợp trả lại một phần diện tích khu vực biên)  
Để thực hiện (loại hoạt động khai thác, sử dụng tài nguyên biển)....

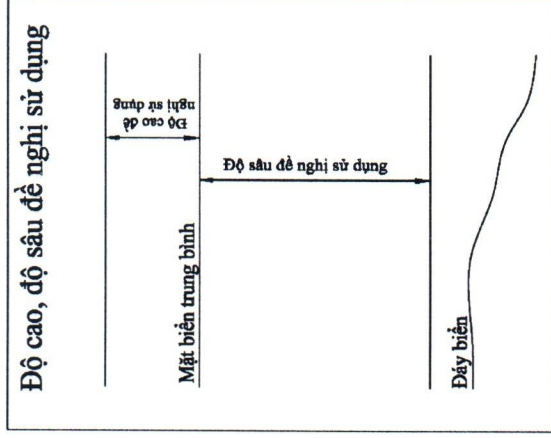
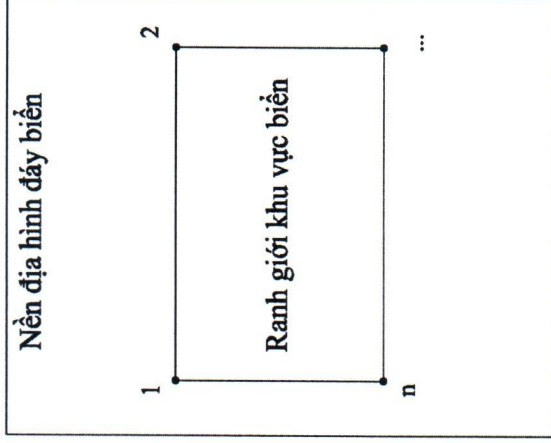
Điểm góc	Hệ tọa độ VN-2000			
	Kinh tuyến trực... múi chiều...		Tọa độ	
	(độ, phút, giây)	vuông góc	X(m)	Y(m)
1				
2				
...				
n				

Diện tích khu vực biên đề nghị sử dụng (ha)	
Độ sâu khu vực biên đề nghị sử dụng (m)	
Độ cao khu vực biên đề nghị sử dụng (m) (nếu có)	

**Ghi chú:** Sơ đồ khu vực giao biên phải thể hiện các thông tin

- sau:
- Ranh giới, diện tích, độ sâu khu vực biên đề nghị sử dụng;
  - Độ cao công trình, thiết bị sử dụng so với mặt nước biển.....(m).
  - Vị trí khu vực biên cách bờ biển hoặc bờ đảo.....km.
  - Tại khu vực biên ....., cấp xã ....., cấp huyện ....., cấp huyện ...
  - Tọa độ, diện tích được ghi đến độ chính xác sau dấu phẩy 2 chữ số.

**Đơn vị tư vấn lập sơ đồ (nếu có)**  
(Ký tên, đóng dấu)



- Tỷ lệ... được trích lục từ tờ Bản đồ địa hình (tên bản đồ - nếu có) Phiên hiệu... Tỷ lệ... Hệ tọa độ... Kinh tuyến trực... múi chiều... Hệ độ cao... được ... xuất bản năm... hoặc tờ hải đồ (trong trường hợp chưa có bản đồ địa hình đáy biển ở tỷ lệ thích hợp) Phiên hiệu... Tỷ lệ ... tại vĩ tuyến... Phép chiếu... Hệ quy chiếu... Độ sâu theo... được... xuất bản năm...)

- Độ cao, độ sâu đề nghị sử dụng tính theo Hệ độ cao...

**Chú giải:**

- Khu vực biên đề nghị giao
- Đường mép nước biển thấp nhất trung bình nhiều năm
- Đường 3 hải lý (nếu có)
- Đường 6 hải lý (nếu có).

**Cá nhân Việt Nam**  
(Ký tên hoặc điểm chỉ)

**ỦY BAN NHÂN DÂN HUYỆN....****CỘNG HÒA XÃ HỘI CHỦ NGHĨA VIỆT NAM  
Độc lập - Tự do - Hạnh phúc**

Số:..../QĐ-UBND

....., ngày ..... tháng ..... năm .....

**QUYẾT ĐỊNH**  
**Về việc cho phép trả lại khu vực biển****ỦY BAN NHÂN DÂN HUYỆN ...**

Căn cứ Luật tổ chức chính quyền địa phương ngày 19 tháng 6 năm 2015; Luật sửa đổi, bổ sung một số điều của Luật Tổ chức của Chính phủ và Luật Tổ chức chính quyền địa phương ngày 22 tháng 11 năm 2019;

Căn cứ Luật Biển Việt Nam ngày 21 tháng 6 năm 2012;

Căn cứ Luật Thủy sản ngày 21 tháng 11 năm 2017;

Căn cứ Nghị định số 11/2021/NĐ-CP ngày 10 tháng 02 năm 2021 của Chính phủ quy định việc giao các khu vực biển nhất định cho tổ chức, cá nhân khai thác, sử dụng tài nguyên biển;

Căn cứ văn bản cho phép khai thác, sử dụng tài nguyên biển của cơ quan quản lý nhà nước có thẩm quyền số..ngày..tháng..năm..về việc .....

Xét Đơn và hồ sơ đề nghị trả lại khu vực biển ngày .. tháng .. năm .. của (tên cá nhân)... nộp tại Bộ phận tiếp nhận và trả kết quả thuộc Văn phòng Hội đồng nhân dân và Ủy ban nhân dân cấp huyện;

Theo đề nghị của Trưởng phòng Tài nguyên và Môi trường cấp huyện...

**QUYẾT ĐỊNH:**

**Điều 1.** Cho phép (tên cá nhân) ..... được trả lại khu vực biển hoặc trả lại một phần khu vực biển với diện tích .....ha trên tổng số diện tích khu vực biển đã giao là ...ha theo Quyết định số ... ngày ... tháng ... năm ... của Ủy ban nhân dân cấp huyện về việc giao khu vực biển

Trụ sở/địa chỉ:.....Điện thoại: ..... Fax: .....Email.....

**Điều 2.** Kể từ ngày Quyết định này có hiệu lực, (tên cá nhân) ..... phải chấm dứt hoạt động sử dụng khu vực biển và có trách nhiệm:

1. Nộp báo cáo tình hình, kết quả hoạt động khai thác, sử dụng tài nguyên biển; công tác bảo vệ môi trường biển trong thời gian sử dụng khu vực biển theo



quy định của pháp luật.

2. Thực hiện các biện pháp cải thiện, phục hồi môi trường tại khu vực biên được giao sử dụng và các nghĩa vụ liên quan theo quy định của pháp luật.

3.....

**Điều 3.** Chánh Văn phòng Ủy ban nhân dân cấp huyện, Trưởng Phòng Tài nguyên và Môi trường và tổ chức, cá nhân... có liên quan có trách nhiệm đôn đốc, kiểm tra việc thực hiện quyết định này.

**Nơi nhận:**

- Như Điều....;
- Sở TN&MT tỉnh ...;
- Cục Thuế tỉnh....;
- UBND huyện...;
- Phòng TN&MT..;
- Tên cá nhân;
- Lưu: VT, HS.

**TM. ỦY BAN NHÂN DÂN HUYỆN**  
**CHỦ TỊCH**  
*(Ký tên, đóng dấu)*

**ỦY BAN NHÂN DÂN CẤP HUYỆN**

Mẫu số 09

**SƠ ĐỒ KHU VỰC BIÊN GIAO CHO CÁ NHÂN**  
(trong trường hợp trả lại một phần khu vực biển)

Để thực hiện (loại hoạt động khai thác, sử dụng tài nguyên biển).....

Tại khu vực biển ....., xã ....., huyện....., tỉnh .....

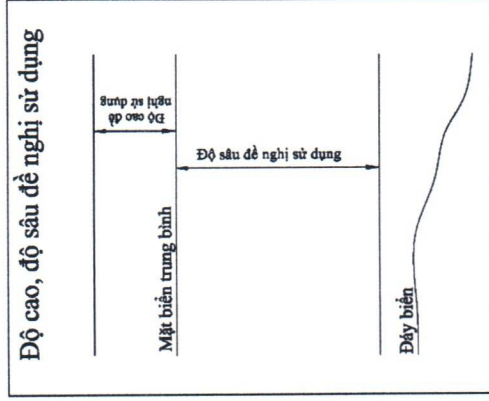
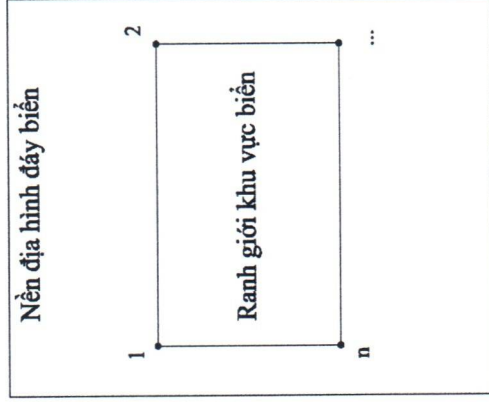
(Ban hành kèm theo Quyết định giao khu vực biển số...QĐ-UBND ngày... tháng... năm ... của Ủy ban nhân dân cấp huyện)

Điểm góc	Hệ tọa độ VN-2000			
	Kinh tuyến trực... múi chiều...		Tọa độ vuông góc	
	Tọa độ địa lý (độ, phút, giây)	Vĩ độ	Kinh độ	Y (m)
1			X (m)	Y (m)
2				
...				
n				

Diện tích khu vực biển đề nghị sử dụng (ha)	
Độ sâu khu vực biển đề nghị sử dụng (m)	
Độ cao khu vực biển đề nghị sử dụng (m) (nếu có)	

**Ghi chú:**

- Sơ đồ khu vực giao biển phải thể hiện các thông tin sau:
- Diện tích...ha, độ sâu khu vực biển được sử dụng...m;
- Độ cao, vị trí, hình dáng công trình, thiết bị được sử dụng ở vùng biển bờ đảo...km; nước biển...(m). Vị trí khu vực biển cách bờ biển hoặc bờ đảo...km;
- Tọa độ, diện tích được ghi đến độ chính xác sau dấu phẩy 2 chữ số.



- Tỷ lệ... được trích lục từ tờ Bản đồ địa hình (tên bản đồ - nếu có) Phiến hiệu... Tỷ lệ... Hệ tọa độ... Kinh tuyến trực... múi chiều... Hệ độ cao...được ... xuất bản năm... hoặc tờ hải đồ (trong trường hợp chưa có bản đồ địa hình đáy biển ở tỷ lệ thích hợp) Phiến hiệu... Tỷ lệ ... tại vĩ tuyến... Phép chiếu... Hệ quy chiếu... Độ sâu theo... được... xuất bản năm... )
- Độ cao, độ sâu đề nghị sử dụng tính theo Hệ độ cao...

**Chú giải:**

- ☐ Khu vực biển được giao
- ▬ Đường mép nước biển thấp nhất trung bình nhiều năm
- ▬ Đường 3 hải lý (nếu có)
- ▬ Đường 6 hải lý (nếu có)

<p style="text-align: center;"><b>BỘ PHẬN TIẾP NHẬN VÀ TRẢ KẾT QUẢ GIẢI QUYẾT TTHC</b></p> <p style="text-align: center;"><b>CỘNG HÒA XÃ HỘI CHỦ NGHĨA VIỆT NAM Độc lập - Tự do - Hạnh phúc</b></p> <p style="text-align: right;">....., ngày ..... / ..... / .....</p> <p style="text-align: center;"><b>PHIẾU TIẾP NHẬN VÀ HẸN GIẢI QUYẾT HỒ SƠ ĐỀ NGHỊ TRẢ LẠI KHU VỰC BIÊN</b></p> <p>Bộ phận Tiếp nhận và Trả kết quả giải quyết TTHC đã nhận của ông (bà):.....ĐT:.....</p> <p>Tên/loại hồ sơ:.....</p> <p>Loại hoạt động khai thác, sử dụng tài nguyên biển: .....</p> <p>Địa điểm khu vực biển:.....</p> <p>Gồm các loại giấy tờ sau: ..... ..... .....</p> <p style="text-align: center;">Đồng dấu giáp lại</p> <p>Ngày hẹn đến giải quyết hồ sơ:.....</p> <p><b>Người nộp hồ sơ</b> (Ký, họ tên)</p> <p><b>Chuyên viên tiếp nhận hồ sơ</b> (Ký, họ tên)</p> <p style="text-align: right;"><b>ĐƠN VỊ ĐƯỢC GIAO TIẾP NHẬN HỒ SƠ</b> (Ký tên, đóng dấu)</p>	<p style="text-align: center;"><b>BỘ PHẬN TIẾP NHẬN VÀ TRẢ KẾT QUẢ GIẢI QUYẾT TTHC</b></p> <p style="text-align: center;"><b>CỘNG HÒA XÃ HỘI CHỦ NGHĨA VIỆT NAM Độc lập - Tự do - Hạnh phúc</b></p> <p style="text-align: right;">....., ngày ..... / ..... / .....</p> <p style="text-align: center;"><b>PHIẾU TIẾP NHẬN VÀ HẸN GIẢI QUYẾT HỒ SƠ ĐỀ NGHỊ TRẢ LẠI KHU VỰC BIÊN</b></p> <p>Bộ phận Tiếp nhận và Trả kết quả giải quyết TTHC đã nhận của ông (bà):.....ĐT:.....</p> <p>Tên/loại hồ sơ:.....</p> <p>Loại hoạt động khai thác, sử dụng tài nguyên biển: .....</p> <p>Địa điểm khu vực biển:.....</p> <p>Gồm các loại giấy tờ sau: ..... ..... .....</p> <p style="text-align: center;">Đồng dấu giáp lại</p> <p>Ngày hẹn đến giải quyết hồ sơ:.....</p> <p><b>Người nộp hồ sơ</b> (Ký, họ tên)</p> <p><b>Chuyên viên tiếp nhận hồ sơ</b> (Ký, họ tên)</p> <p style="text-align: right;"><b>ĐƠN VỊ ĐƯỢC GIAO TIẾP NHẬN HỒ SƠ</b> (Ký tên, đóng dấu)</p>
--	--

#### **04. Thủ tục: Sửa đổi, bổ sung quyết định giao khu vực biển**

##### **- Trình tự thực hiện:**

*\* Bước 1: Nộp hồ sơ*

Cá nhân đề nghị sửa đổi, bổ sung quyết định giao khu vực biển nộp 01 bộ hồ sơ tại Bộ phận tiếp nhận và trả kết quả thuộc Văn phòng Hội đồng nhân dân và Ủy ban nhân dân cấp huyện nơi có biển.

*\* Bước 2: Kiểm tra hồ sơ*

Công chức làm việc tại Bộ phận tiếp nhận và trả kết quả có trách nhiệm kiểm tra thành phần, nội dung của hồ sơ. Trường hợp hồ sơ theo đúng quy định thì ban hành phiếu tiếp nhận và hẹn giải quyết hồ sơ. Trường hợp hồ sơ chưa đúng quy định, Bộ phận tiếp nhận và trả kết quả hướng dẫn một lần bằng văn bản cho cá nhân để bổ sung, hoàn thiện.

*\* Bước 3: Thẩm định hồ sơ*

Phòng Tài nguyên và Môi trường chủ trì thẩm định hồ sơ. Trường hợp cần thiết, cơ quan thẩm định hồ sơ trình cơ quan có thẩm quyền quyết định thành lập Hội đồng thẩm định hồ sơ; gửi văn bản lấy ý kiến của các cơ quan có liên quan, tổ chức kiểm tra thực địa.

*\* Bước 4: Trình, ban hành kết quả giải quyết thủ tục hành chính*

Phòng Tài nguyên và Môi trường trình Ủy ban nhân dân huyện xem xét, ra quyết định giao khu vực biển. Trong trường hợp không ra quyết định thì phải có văn bản trả lời và nêu rõ lý do.

*\* Bước 5: Thông báo và trả kết quả hồ sơ*

Bộ phận tiếp nhận và trả kết quả thuộc Văn phòng Hội đồng nhân dân và Ủy ban nhân dân cấp huyện thông báo cho cá nhân Việt Nam để nhận kết quả và thực hiện các nghĩa vụ liên quan.

##### **- Cách thức thực hiện:**

+ *Cách thức nộp hồ sơ:* Cá nhân nộp hồ sơ trực tiếp, nộp hồ sơ qua dịch vụ công trực tuyến hoặc gửi hồ sơ qua dịch vụ bưu chính công ích đến Bộ phận tiếp nhận và trả kết quả thuộc Văn phòng Hội đồng nhân dân và Ủy ban nhân dân cấp huyện nơi có biển.

+ *Cách thức nhận kết quả giải quyết hồ sơ:* Nhận trực tiếp tại Bộ phận tiếp nhận và trả kết quả thuộc Văn phòng Hội đồng nhân dân và Ủy ban nhân dân cấp huyện hoặc gửi qua dịch vụ bưu chính công ích hoặc bằng hồ sơ, tài liệu điện tử cho cá nhân.

##### **- Thành phần, số lượng hồ sơ**

*\* Thành phần hồ sơ đề nghị sửa đổi, bổ sung Quyết định giao khu vực biển gồm:*

+ Bản chính Đơn sửa đổi, bổ sung quyết định giao khu vực biển theo Mẫu số 04 của Nghị định số 11/2021/NĐ/CP.

+ Bản chính Quyết định giao khu vực biển đã được cấp.

+ Bản sao văn bản được cơ quan nhà nước có thẩm quyền cấp hoặc xác nhận thể hiện nội dung quy định tại khoản 1 Điều 13 Nghị định số 11/2021/NĐ-CP.

**\* Số lượng hồ sơ:** 01 bộ.

**- Thời hạn giải quyết:**

+ *Thời hạn kiểm tra hồ sơ:* Không quá ba (03) ngày làm việc, cơ quan tiếp nhận có trách nhiệm kiểm tra hồ sơ. Sau khi nhận được đầy đủ hồ sơ theo quy định, cơ quan tiếp nhận hồ sơ chuyển hồ sơ cho cơ quan thẩm định hồ sơ.

+ *Thời hạn tiến hành thẩm định:*

Không quá 30 ngày làm việc kể từ khi nhận được đầy đủ hồ sơ theo đúng quy định. Trường hợp cần thiết, cơ quan thẩm định hồ sơ trình cơ quan có thẩm quyền quyết định thành lập Hội đồng thẩm định hồ sơ. Thời gian các cơ quan có liên quan trả lời bằng văn bản không quá 15 ngày làm việc kể từ ngày nhận được văn bản xin ý kiến. Thời gian kiểm tra thực địa không quá 10 ngày làm việc. Thời gian lấy ý kiến và tổ chức kiểm tra thực địa không tính vào thời gian thẩm định hồ sơ.

+ *Thời hạn trình, giải quyết hồ sơ:*

. *Thời hạn trình hồ sơ:* Không quá ba (03) ngày làm việc, kể từ ngày hoàn thành việc thẩm định.

. *Thời hạn xem xét, giải quyết hồ sơ:* Không quá năm (05) ngày làm việc, kể từ ngày Phòng Tài nguyên và Môi trường trình hồ sơ.

+ *Thời hạn thông báo và trả kết quả hồ sơ:* Không quá hai (02) ngày làm việc, kể từ ngày nhận được kết quả giải quyết hồ sơ từ cơ quan quản lý nhà nước hoặc cấp có thẩm quyền giao khu vực biển.

**- Đối tượng thực hiện thủ tục hành chính:** Cá nhân Việt Nam chuyển đổi từ nghề khai thác ven bờ sang nuôi trồng thủy sản theo quyết định của cơ quan nhà nước có thẩm quyền hoặc thường trú trên địa bàn mà nguồn sống chủ yếu dựa vào thu nhập từ nuôi trồng thủy sản được Ủy ban nhân dân cấp xã nơi thường trú xác nhận.

**- Cơ quan giải quyết thủ tục hành chính**

+ *Cơ quan quản lý nhà nước hoặc cấp có thẩm quyền quyết định sửa đổi, bổ sung Quyết định giao khu vực biển:* Ủy ban nhân dân cấp huyện quyết định sửa đổi, bổ sung Quyết định giao khu vực biển để nuôi trồng thủy sản cho Cá nhân Việt Nam theo quy định tại điểm a khoản 2 Điều 44 Luật Thủy sản đối với các trường hợp khu vực biển có phạm vi nằm trong vùng biển 03 hải lý tính từ đường

mép nước biển thấp nhất trung bình trong nhiều năm của đất liền và các đảo, theo quy định tại khoản 4 Điều 8 Nghị định số 11/2021/NĐ-CP.

+ *Cơ quan trực tiếp thực hiện*: Ủy ban nhân dân cấp huyện, Phòng Tài nguyên và Môi trường và các đơn vị có liên quan.

+ *Cơ quan phối hợp*: Sở Tài nguyên và Môi trường, Sở Nông nghiệp và Phát triển nông thôn, cơ quan quân đội, công an cấp tỉnh và cơ quan, tổ chức có liên quan.

- **Kết quả thực hiện thủ tục hành chính**: Quyết định sửa đổi, bổ sung quyết định giao khu vực biển theo Mẫu 06 Phụ lục của Nghị định số 11/2021/NĐ-CP. Trường hợp không ra quyết định phải có văn bản trả lời và nêu rõ lý do.

- **Phí, lệ phí**: Không quy định.

- **Tên mẫu đơn, mẫu tờ khai**:

Mẫu số	Tên mẫu đơn
Mẫu số 04	Đơn đề nghị sửa đổi, bổ sung Quyết định giao khu vực biển.
Mẫu số 06	Quyết định giao khu vực biển
Mẫu số 09	Sơ đồ khu vực biển kèm theo Quyết định giao khu vực biển
Mẫu số 10	Phiếu tiếp nhận và hẹn giải quyết hồ sơ đề nghị sửa đổi, bổ sung Quyết định giao khu vực biển.

- **Yêu cầu, điều kiện thực hiện thủ tục hành chính**:

\* Quyết định giao khu vực biển được xem xét sửa đổi, bổ sung trong các trường hợp sau đây:

+ Thay đổi thông tin của cá nhân được giao khu vực biển nhưng không làm thay đổi về sở hữu của cá nhân trừ trường hợp quy định tại điểm b và điểm c khoản 1 Điều 13 Nghị định số 11/2021/NĐ-CP.

+ Thay đổi về sở hữu của cá nhân đã được giao khu vực biển trong trường hợp nếu cá nhân đã chết mà có người thừa kế.

+ Hạn mức gia hạn thời hạn giao khu vực biển để nuôi trồng thủy sản không quá 01 ha.

+ Thay đổi về độ sâu; chiều cao công trình, thiết bị được phép sử dụng (nếu có).

\* Cá nhân phải nộp đủ hồ sơ đề nghị sửa đổi, bổ sung quyết định giao khu vực biển theo quy định tại Điều 23 Nghị định số 11/2021/NĐ-CP cho cơ quan tiếp nhận hồ sơ.

\* Đến thời điểm đề nghị sửa đổi, bổ sung quyết định giao khu vực biển cá nhân được giao khu vực biển đã thực hiện đầy đủ các nghĩa vụ theo quy định của pháp luật và Quyết định giao khu vực biển còn hiệu lực.

\* Việc sửa đổi, bổ sung quyết định giao khu vực biển được thể hiện bằng quyết định giao khu vực biển mới. Thời hạn giao khu vực biển là thời hạn còn lại của Quyết định giao khu vực biển trước đó.

- **Căn cứ pháp lý của thủ tục hành chính:** Nghị định số 11/2021/NĐ-CP ngày 10 tháng 02 năm 2021 của Chính phủ quy định việc giao các khu vực biển nhất định cho tổ chức, cá nhân khai thác, sử dụng tài nguyên biển.

**CỘNG HÒA XÃ HỘI CHỦ NGHĨA VIỆT NAM**  
**Độc lập - Tự do - Hạnh phúc**

**ĐƠN ĐỀ NGHỊ SỬA ĐỔI, BỔ SUNG QUYẾT ĐỊNH GIAO  
KHU VỰC BIỂN**

Kính gửi: Ủy ban nhân dân cấp huyện...

Tên cá nhân .....

Trụ sở/địa chỉ tại: .....

Điện thoại: ..... Fax: .....

Ngày, tháng, năm sinh ... số chứng minh thư nhân dân hoặc thẻ căn cước hoặc số định danh cá nhân...cấp ngày...tháng...năm...do....cấp;

Đề nghị được sửa đổi, bổ sung Quyết định giao khu vực biển số ....., ngày ..... tháng ..... năm .... của Ủy ban nhân dân cấp huyện... về việc giao khu vực biển tại khu vực... thuộc xã..., huyện...

Lý do đề nghị sửa đổi, bổ sung quyết định giao khu vực biển: .....

Nội dung đề nghị sửa đổi, bổ sung:.....

(Tên cá nhân) ..... cam đoan thực hiện đúng quy định của pháp luật về sử dụng khu vực biển và quy định của pháp luật khác có liên quan./.

....., ngày ... tháng ... năm .....

**Cá nhân làm đơn**

(Ký tên hoặc điểm chỉ)



**ỦY BAN NHÂN DÂN HUYỆN.... CỘNG HÒA XÃ HỘI CHỦ NGHĨA VIỆT NAM**  
**Độc lập - Tự do - Hạnh phúc**

Số:..../QĐ-UBND

....., ngày ..... tháng ..... năm .....

**QUYẾT ĐỊNH**  
**Về việc giao khu vực biển**

**ỦY BAN NHÂN DÂN HUYỆN ...**

Căn cứ Luật tổ chức chính quyền địa phương ngày 19 tháng 6 năm 2015;  
 Luật sửa đổi, bổ sung một số điều của Luật Tổ chức của Chính phủ và Luật Tổ chức chính quyền địa phương ngày 22 tháng 11 năm 2019;

Căn cứ Luật Biển Việt Nam ngày 21 tháng 6 năm 2012;

Căn cứ Luật Thủy sản ngày 21 tháng 11 năm 2017;

Căn cứ Nghị định số 11/2021/NĐ-CP ngày 10 tháng 02 năm 2021 của Chính phủ quy định việc giao các khu vực biển nhất định cho tổ chức, cá nhân khai thác, sử dụng tài nguyên biển;

Căn cứ văn bản cho phép khai thác, sử dụng tài nguyên biển của cơ quan quản lý nhà nước có thẩm quyền số..ngày..tháng..năm..về việc .....

Xét Đơn và hồ sơ đề nghị sửa đổi, bổ sung Quyết định giao khu vực biển ngày .. tháng .. năm .. của (tên cá nhân)... nộp tại Bộ phận tiếp nhận và trả kết quả thuộc Văn phòng Hội đồng nhân dân và Ủy ban nhân dân cấp huyện;

Theo đề nghị của Trưởng phòng Tài nguyên và Môi trường cấp huyện...

**QUYẾT ĐỊNH:**

**Điều 1.** Giao quyền sử dụng khu vực biển cho:.....(cá nhân được giao khu vực biển).

- Mục đích sử dụng khu vực biển: Để nuôi trồng thủy sản.
- Địa điểm khu vực biển: (xã, huyện, tỉnh).....
- Khu vực biển được phép sử dụng có diện tích:... (ha), độ sâu được phép sử dụng:...m từ....m đến....m được giới hạn bởi .....điểm góc; độ cao công trình, thiết bị đề nghị sử dụng so với mặt nước biển.....m (nếu có) thể hiện trên sơ đồ khu vực biển kèm theo Quyết định này.

- Thời hạn được giao khu vực biển (Thời hạn sử dụng khu vực biển ..... tháng, năm, kể từ ngày quyết định này có hiệu lực).

**Điều 2.** (cá nhân) ..... có nghĩa vụ:

1. Thực hiện các nghĩa vụ quy định tại khoản 2 Điều 7 Nghị định số 11/2021/NĐ-CP và các nghĩa vụ khác theo quy định của pháp luật.

2. Tiến hành sử dụng khu vực biển theo đúng tọa độ, diện tích, phạm vi, ranh giới, độ cao.

3. Sử dụng khu vực biển đúng mục đích quy định tại Điều 1 Quyết định này.

4. Trước khi tiến hành sử dụng khu vực biển phải thông báo với Ủy ban nhân dân cấp huyện để kiểm tra và bàn giao trên thực địa.

5. Báo cáo, cung cấp thông tin tình hình sử dụng khu vực biển cho cơ quan có thẩm quyền giao khu vực biển theo quy định của pháp luật.

6. Thực hiện các biện pháp bảo vệ môi trường biển, phục hồi, cải thiện môi trường biển khi thời hạn sử dụng khu vực biển hết hiệu lực.

7. Không cản trở các hoạt động khai thác, sử dụng hợp pháp tài nguyên biển đã được cơ quan quản lý nhà nước có thẩm quyền cho phép thực hiện trong khu vực biển được giao và các hoạt động hợp pháp khác trên biển theo quy định.

8.....

**Điều 3.** Quyết định này có hiệu lực kể từ ngày ký.

1. Việc sử dụng khu vực biển theo Quyết định này, (tên cá nhân Việt Nam)... chỉ được phép tiến hành sau khi đã thực hiện đầy đủ các quy định của pháp luật có liên quan và các quy định tại Quyết định này.

2. Chánh Văn phòng Ủy ban nhân dân cấp huyện, Trưởng phòng Tài nguyên và Môi trường cấp huyện.... có trách nhiệm đôn đốc, kiểm tra việc thực hiện quyết định này./.

**TM. ỦY BAN NHÂN DÂN HUYỆN**  
**CHỦ TỊCH**

(Ký tên, đóng dấu)

**Nơi nhận:**

- Như Điều....;
- Sở TN&MT tỉnh ...;
- UBND huyện. ...;
- Phòng TNMT..;
- Tên cá nhân;
- Lưu: VT, HS.

**ỦY BAN NHÂN DÂN CẤP HUYỆN**

Mẫu số 09

**SƠ ĐỒ KHU VỰC BIÊN GIAO CHO CÁ NHÂN**

Để thực hiện (loại hoạt động khai thác, sử dụng tài nguyên biển).....  
 Tại khu vực biển ....., cấp xã ....., cấp huyện....., cấp tỉnh .....

(Ban hành kèm theo Quyết định giao khu vực biển số....QĐ-UBND ngày.... tháng... năm ... của Ủy ban nhân dân cấp huyện)

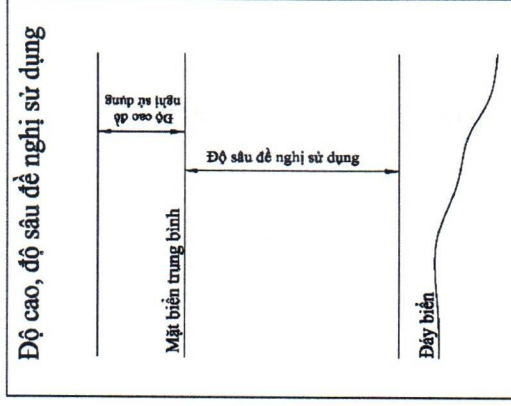
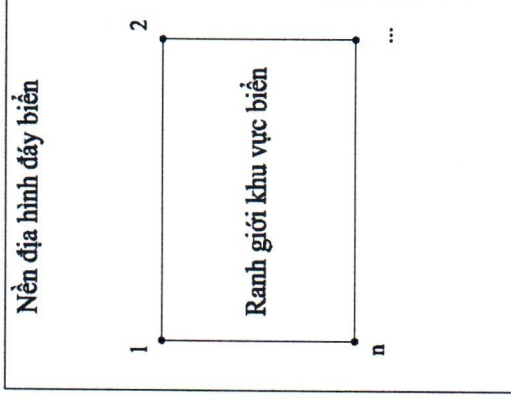
Điểm góc	Hệ tọa độ VN-2000			
	Kinh tuyến trực... múi chiếu...		Tọa độ vuông góc	
	Vĩ độ	Kinh độ	X(m)	Y(m)
1				
2				
...				
n				

Diện tích khu vực biển đề nghị sử dụng (ha)	
Độ sâu khu vực biển đề nghị sử dụng (m)	
Độ cao khu vực biển đề nghị sử dụng (m) (nếu có)	

**Ghi chú:**

Sơ đồ khu vực giao biên phải thể hiện các thông tin sau:

- Diện tích...ha, độ sâu khu vực biển được sử dụng...m;
- Độ cao, vị trí, hình dáng công trình, thiết bị được sử dụng so với mặt nước biển....(m). Vị trí khu vực biển cách bờ biển hoặc bờ đảo.....km;
- Tọa độ, diện tích được ghi đến độ chính xác sau dấu phẩy 2 chữ số.



- Tỷ lệ... được trích lục từ Bản đồ địa hình (tên bản đồ - nếu có) Phiến hiệu... T lệ... Hệ tọa độ... Kinh tuyến trực... múi chiếu... Hệ độ cao... được ... xuất bản năm... hoặc tờ hải đồ (trong trường hợp chưa có bản đồ địa hình đáy biển ở tỷ lệ thích hợp
- Phiến hiệu... Tỷ lệ ... tại vĩ tuyến... Phép chiếu... Hệ quy chiếu... Độ sâu theo... được... xuất bản năm...)
- Độ cao, độ sâu đề nghị sử dụng tính theo Hệ độ cao... Khu vực biển được giao

**Chú giải:**

- Đường mép nước biển thấp nhất trung bình nhiều năm
- Đường 3 hải lý (nếu có)
- Đường 6 hải lý (nếu có)



## **05. Thủ tục: Công nhận khu vực biển**

### **- Trình tự thực hiện:**

#### *\* Bước 1: Nộp hồ sơ*

Cá nhân Việt Nam đề nghị công nhận khu vực biển để nuôi trồng thủy sản nộp 01 bộ hồ sơ tại Bộ phận tiếp nhận và trả kết quả thuộc Văn phòng Hội đồng nhân dân và Ủy ban nhân dân cấp huyện nơi có biển.

#### *\* Bước 2: Kiểm tra hồ sơ*

Bộ phận tiếp nhận và trả kết quả có trách nhiệm kiểm tra thành phần, nội dung của hồ sơ. Trường hợp hồ sơ theo đúng quy định thì ban hành phiếu tiếp nhận và hẹn giải quyết hồ sơ. Trường hợp hồ sơ chưa đúng quy định, Bộ phận tiếp nhận và trả kết quả hướng dẫn một lần bằng văn bản cho cá nhân Việt Nam để bổ sung, hoàn thiện.

#### *\* Bước 3: Thẩm định hồ sơ*

Phòng Tài nguyên và Môi trường chủ trì thẩm định hồ sơ. Trường hợp cần thiết, cơ quan thẩm định hồ sơ trình cơ quan có thẩm quyền quyết định thành lập Hội đồng thẩm định hồ sơ; gửi văn bản lấy ý kiến của các cơ quan có liên quan, tổ chức kiểm tra thực địa.

#### *\* Bước 4: Trình, ban hành kết quả giải quyết thủ tục hành chính*

Phòng Tài nguyên và Môi trường trình Ủy ban nhân dân huyện xem xét công nhận khu vực biển bằng Quyết định giao khu vực biển. Trong trường hợp không ra quyết định thì phải có văn bản trả lời và nêu rõ lý do.

#### *\* Bước 5 Thông báo và trả kết quả hồ sơ*

Bộ phận tiếp nhận và trả kết quả thuộc Văn phòng Hội đồng nhân dân và Ủy ban nhân dân cấp huyện thông báo cho cá nhân Việt Nam để nhận kết quả và thực hiện các nghĩa vụ liên quan.

### **- Cách thức thực hiện:**

+ *Cách thức nộp hồ sơ:* Cá nhân Việt Nam nộp hồ sơ trực tiếp, nộp hồ sơ qua dịch vụ công trực tuyến hoặc gửi hồ sơ qua dịch vụ bưu chính công ích đến Bộ phận tiếp nhận và trả kết quả thuộc Văn phòng Hội đồng nhân dân và Ủy ban nhân dân cấp huyện nơi có biển.

+ *Cách thức nhận kết quả giải quyết hồ sơ:* Nhận trực tiếp tại Bộ phận tiếp nhận và trả kết quả thuộc Văn phòng Hội đồng nhân dân và Ủy ban nhân dân cấp huyện hoặc gửi qua dịch vụ bưu chính công ích hoặc bằng hồ sơ, tài liệu điện tử cho cá nhân Việt Nam.

### **- Thành phần, số lượng hồ sơ:**

*\* Thành phần hồ sơ đề nghị công nhận khu vực biển gồm:*

+ Bản chính Đơn đề nghị giao khu vực biển được lập theo Mẫu số 01 của Nghị định số 11/2021/NĐ-CP.

+ Bản chính hợp đồng cho thuê đất hoặc quyết định giao đất, cho thuê đất có mặt nước ven biển, mặt nước biển hoặc giấy chứng nhận quyền sử dụng đất có mặt nước ven biển, mặt nước biển (nếu có); văn bản cho phép Cá nhân Việt Nam khai thác, sử dụng tài nguyên biển (nếu có) do cơ quan quản lý nhà nước có thẩm quyền cấp.

+ Bản chính Báo cáo tình hình sử dụng khu vực biển, công tác bảo vệ môi trường và việc thực hiện các nghĩa vụ tài chính của cá nhân tính đến thời điểm nộp hồ sơ đề nghị công nhận khu vực biển.

\* *Số lượng hồ sơ*: 01 bộ.

#### - Thời hạn giải quyết:

+ *Thời hạn kiểm tra hồ sơ*: Trong thời hạn 03 ngày làm việc kể từ ngày nhận được hồ sơ, cơ quan tiếp nhận hồ sơ kiểm tra hồ sơ. Sau khi nhận được đầy đủ hồ sơ theo quy định, cơ quan tiếp nhận hồ sơ chuyển hồ sơ cho cơ quan thẩm định hồ sơ.

+ *Thời hạn tiến hành thẩm định*: Không quá 10 ngày làm việc kể từ nhận được đầy đủ hồ sơ theo đúng quy định. Trường hợp cần thiết, cơ quan thẩm định hồ sơ trình cơ quan có thẩm quyền quyết định thành lập Hội đồng thẩm định hồ sơ. Thời gian các cơ quan có liên quan trả lời bằng văn bản không quá 15 ngày làm việc kể từ ngày nhận được văn bản xin ý kiến. Thời gian kiểm tra thực địa không quá 10 ngày làm việc. Thời gian lấy ý kiến và tổ chức kiểm tra thực địa không tính vào thời gian thẩm định hồ sơ.

+ *Thời hạn trình, giải quyết hồ sơ*:

. Thời hạn trình hồ sơ: Không quá ba (03) ngày làm việc, kể từ ngày hoàn thành việc thẩm định.

. Thời hạn xem xét, giải quyết hồ sơ: Không quá năm (05) ngày làm việc, kể từ ngày Phòng Tài nguyên và Môi trường trình hồ sơ.

+ *Thời hạn thông báo và trả kết quả hồ sơ*: Không quá hai (02) ngày làm việc, kể từ ngày nhận được kết quả giải quyết hồ sơ từ Ủy ban nhân dân cấp huyện công nhận khu vực biển bằng Quyết định giao khu vực biển.

- **Đối tượng thực hiện thủ tục hành chính**: Cá nhân Việt Nam chuyển đổi từ nghề khai thác ven bờ sang nuôi trồng thủy sản theo quyết định của cơ quan nhà nước có thẩm quyền hoặc thường trú trên địa bàn mà nguồn sống chủ yếu dựa vào thu nhập từ nuôi trồng thủy sản được Ủy ban nhân dân cấp xã nơi thường trú xác nhận.

#### - Cơ quan giải quyết thủ tục hành chính:

+ *Cơ quan quản lý nhà nước hoặc cấp có thẩm quyền quyết định*: Ủy ban nhân dân cấp huyện có biên quyết định giao khu vực biển cho Cá nhân Việt Nam để nuôi trồng thủy sản theo quy định tại điểm a khoản 2 Điều 44 Luật Thủy sản đối với các trường hợp khu vực biển có phạm vi nằm trong vùng biển 03 hải lý

tính từ đường mép nước biển thấp nhất trung bình trong nhiều năm của đất liền và các đảo theo quy định tại khoản 4 Điều 8 Nghị định số 11/2021/NĐ-CP.

+ *Cơ quan trực tiếp thực hiện:* Ủy ban nhân dân cấp huyện, Phòng Tài nguyên và Môi trường và các đơn vị có liên quan.

+ *Cơ quan phối hợp:* Sở Tài nguyên và Môi trường, Sở Nông nghiệp và Phát triển nông thôn, cơ quan quân đội, công an cấp tỉnh và cơ quan, tổ chức có liên quan.

- **Kết quả thực hiện thủ tục hành chính:** Quyết định giao khu vực biển để nuôi trồng thủy sản theo Mẫu 06 Phụ lục của Nghị định số 11/2021/NĐ-CP. Trường hợp không ra quyết định thì phải có văn bản trả lời và nêu rõ lý do.

- **Phí, lệ phí:** Không quy định.

- **Tên mẫu đơn, mẫu tờ khai:**

Mẫu số	Tên mẫu
Mẫu số 01	Đơn đề nghị công nhận khu vực biển để nuôi trồng thủy sản.
Mẫu số 06	Quyết định về việc giao khu vực biển.
Mẫu số 09	Sơ đồ khu vực biển kèm theo Quyết định giao khu vực biển.
Mẫu số 10	Phiếu tiếp nhận và hẹn giải quyết hồ sơ đề nghị công nhận khu vực biển.

- **Yêu cầu, điều kiện thực hiện thủ tục hành chính:**

+ Cá nhân Việt Nam đã được cơ quan nhà nước có thẩm quyền quyết định giao đất, cho thuê đất có mặt nước ven biển, mặt nước biển theo quy định của pháp luật trước ngày Nghị định số 11/2021/NĐ-CP có hiệu lực thi hành, Cá nhân Việt Nam đã được cơ quan nhà nước có thẩm quyền cấp văn bản cho phép khai thác, sử dụng tài nguyên biển theo quy định của pháp luật trước ngày Nghị định số 11/2021/NĐ-CP có hiệu lực thi hành;

+ Hạn mức giao khu vực biển để nuôi trồng thủy sản không quá 01 ha.

- **Căn cứ pháp lý của thủ tục hành chính:** Nghị định số 11/2021/NĐ-CP ngày 10 tháng 02 năm 2021 của Chính phủ quy định việc giao các khu vực biển nhất định cho tổ chức, cá nhân khai thác, sử dụng tài nguyên biển.

**CỘNG HOÀ XÃ HỘI CHỦ NGHĨA VIỆT NAM**  
**Độc lập - Tự do - Hạnh phúc**

**ĐƠN ĐỀ NGHỊ CÔNG NHẬN KHU VỰC BIỂN**

Kính gửi: Ủy ban nhân dân cấp huyện...

Cá nhân Việt Nam .....

Địa chỉ tại: .....

Điện thoại: ..... Fax: .....

Ngày, tháng, năm sinh .... số chứng minh thư nhân dân hoặc thẻ căn cước hoặc số định danh cá nhân...cấp ngày...tháng...năm...do....cấp.

Đề nghị được công nhận khu vực biển tại xã ..., huyện..., tỉnh .....

Mục đích sử dụng: Nuôi trồng thủy sản.

Diện tích khu vực biển sử dụng:...(ha), độ sâu sử dụng:...m, từ...m đến...m; được giới hạn bởi các điểm góc có tọa độ, độ cao công trình, thiết bị đề nghị sử dụng so với mặt nước biển...m được thể hiện trên sơ đồ khu vực biển.

Thời hạn đề nghị sử dụng khu vực biển từ...(tháng/năm).

(Tên cá nhân Việt Nam) ... cam đoan thực hiện đúng quy định của pháp luật về sử dụng khu vực biển và quy định của pháp luật khác có liên quan./.

....., ngày ... tháng ... năm .....

**Cá nhân Việt Nam làm đơn**  
(Ký tên; đóng dấu hoặc điểm chỉ)



**ỦY BAN NHÂN DÂN HUYỆN.... CỘNG HÒA XÃ HỘI CHỦ NGHĨA VIỆT NAM**  
**Độc lập - Tự do - Hạnh phúc**

Số:..../QĐ-UBND

....., ngày ..... tháng ..... năm .....

**QUYẾT ĐỊNH**  
**Về việc giao khu vực biển**

**ỦY BAN NHÂN DÂN HUYỆN ...**

Căn cứ Luật tổ chức chính quyền địa phương ngày 19/6/2015; Luật sửa đổi, bổ sung một số điều của Luật Tổ chức của Chính phủ và Luật Tổ chức chính quyền địa phương ngày 22/11/2019;

Căn cứ Luật Biển Việt Nam ngày 21 tháng 6 năm 2012;

Căn cứ Luật Thủy sản ngày 21 tháng 11 năm 2017;

Căn cứ Nghị định số 11/2021/NĐ-CP ngày 10 tháng 02 năm 2021 của Chính phủ quy định việc giao các khu vực biển nhất định cho tổ chức, cá nhân khai thác, sử dụng tài nguyên biển;

Căn cứ văn bản cho phép khai thác, sử dụng tài nguyên biển của cơ quan quản lý nhà nước có thẩm quyền số..ngày..tháng..năm..về việc .....

Xét Đơn và hồ sơ đề nghị công nhận khu vực biển ngày .. tháng .. năm .. của (tên cá nhân)... nộp tại Bộ phận tiếp nhận và trả kết quả thuộc Văn phòng Hội đồng nhân dân và Ủy ban nhân dân cấp huyện;

Theo đề nghị của Trưởng phòng Tài nguyên và Môi trường cấp huyện...

**QUYẾT ĐỊNH:**

**Điều 1.** Giao quyền sử dụng khu vực biển cho:.....(cá nhân được giao khu vực biển).

- Mục đích sử dụng khu vực biển: Để nuôi trồng thủy sản.
- Địa điểm khu vực biển: (xã, huyện, tỉnh).....
- Khu vực biển được phép sử dụng có diện tích:... (ha), độ sâu được phép sử dụng:...m từ....m đến....m được giới hạn bởi ....điểm góc; độ cao công trình, thiết bị đề nghị sử dụng so với mặt nước biển....m (nếu có) thể hiện trên sơ đồ khu vực biển kèm theo Quyết định này.
- Thời hạn được giao khu vực biển (Thời hạn sử dụng khu vực biển ..... tháng, năm, kể từ ngày quyết định này có hiệu lực).

**Điều 2.** (cá nhân) ..... có nghĩa vụ:

1. Thực hiện các nghĩa vụ quy định tại khoản 2 Điều 7 Nghị định số

11/2021/NĐ-CP và các nghĩa vụ khác theo quy định của pháp luật.

2. Tiến hành sử dụng khu vực biển theo đúng tọa độ, diện tích, phạm vi, ranh giới, độ cao.

3. Sử dụng khu vực biển đúng mục đích quy định tại Điều 1 Quyết định này.

4. Trước khi tiến hành sử dụng khu vực biển phải thông báo với Ủy ban nhân dân cấp huyện để kiểm tra và bàn giao trên thực địa.

5. Báo cáo, cung cấp thông tin tình hình sử dụng khu vực biển cho cơ quan có thẩm quyền giao khu vực biển theo quy định của pháp luật.

6. Thực hiện các biện pháp bảo vệ môi trường biển, phục hồi, cải thiện môi trường biển khi thời hạn sử dụng khu vực biển hết hiệu lực.

7. Không cản trở các hoạt động khai thác, sử dụng hợp pháp tài nguyên biển đã được cơ quan quản lý nhà nước có thẩm quyền cho phép thực hiện trong khu vực biển được giao và các hoạt động hợp pháp khác trên biển theo quy định.

8.....

**Điều 3.** Quyết định này có hiệu lực kể từ ngày ký.

1. Việc sử dụng khu vực biển theo Quyết định này, (tên cá nhân Việt Nam)... chỉ được phép tiến hành sau khi đã thực hiện đầy đủ các quy định của pháp luật có liên quan và các quy định tại Quyết định này.

2. Chánh Văn phòng Ủy ban nhân dân cấp huyện, Trưởng phòng Tài nguyên và Môi trường cấp huyện... có trách nhiệm đôn đốc, kiểm tra việc thực hiện quyết định này./.

**TM. ỦY BAN NHÂN DÂN  
CHỦ TỊCH**

(Ký tên, đóng dấu)

**Nơi nhận:**

- Như Điều...;
- Sở TN&MT tỉnh ...;
- UBND huyện. ..;
- Phòng TNMT..;
- Tên cá nhân;
- Lưu: VT, HS.

**ỦY BAN NHÂN DÂN CẤP HUYỆN**

Mẫu số 09

**SƠ ĐỒ KHU VỰC BIỂN GIAO CHO CÁ NHÂN**

Để thực hiện nuôi trồng thủy sản

Tại khu vực biển ..... , cấp xã ..... , cấp huyện..... , cấp tỉnh .....

(Ban hành kèm theo Quyết định giao khu vực biển số...QĐ-UBND ngày... tháng... năm ... của Ủy ban nhân dân cấp huyện)

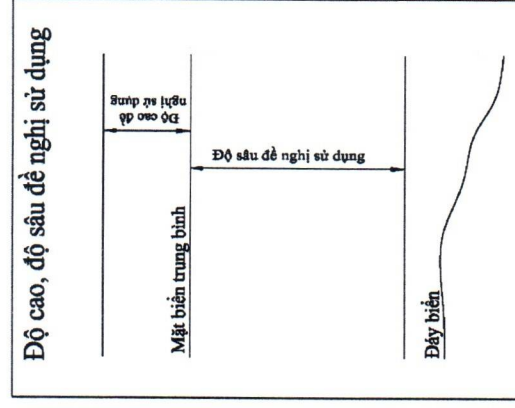
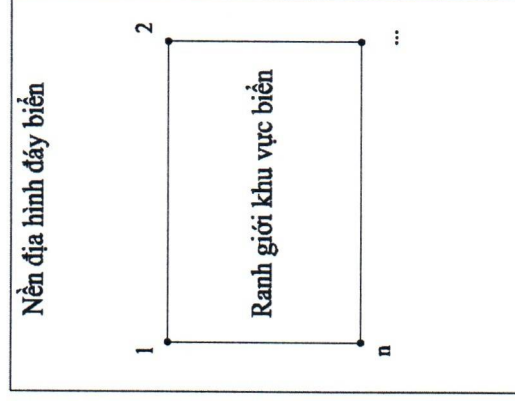
Điểm góc	Hệ tọa độ VN-2000			
	Kinh tuyến trực... múi chiều...		Tọa độ	
	Tọa độ địa lý (độ, phút, giây)	Tọa độ vuông góc		
	Vĩ độ	Kinh độ	X(m)	Y(m)
1				
2				
...				
n				

Diện tích khu vực biển đề nghị sử dụng (ha)	
Độ sâu khu vực biển đề nghị sử dụng (m)	
Độ cao khu vực biển đề nghị sử dụng (m) (nếu có)	

**Ghi chú:**

Sơ đồ khu vực giao biển phải thể hiện các thông tin sau:

- Diện tích...ha, độ sâu khu vực biển được sử dụng...m;
- Độ cao, vị trí, hình dáng công trình, thiết bị được sử dụng so với mặt nước biển...(m). Vị trí khu vực biển cách bờ biển hoặc bờ đảo.....km;
- Tọa độ, diện tích được ghi đến độ chính xác sau dấu phẩy 2 chữ số.



- Tỷ lệ... được trích lục từ tờ Bản đồ địa hình (tên bản đồ - nếu có) Phiên hiệu... Tỷ lệ... Hệ tọa độ... Kinh tuyến trực... múi chiều... Hệ độ cao...được ... xuất bản năm... hoặc tờ hải đồ (trong trường hợp chưa có bản đồ địa hình đáy biển ở tỷ lệ thích hợp) Phiên hiệu... Tỷ lệ ... tại vĩ tuyến... Phép chiếu... Hệ quy chiếu... Độ sâu theo... được... xuất bản năm...)
- Độ cao, độ sâu đề nghị sử dụng tính theo Hệ độ cao...

**Chú giải:**

- ▬ Đường mép nước biển thấp nhất trung bình nhiều năm
- ▬ Đường 3 hải lý (nếu có)
- ▬ Đường 6 hải lý (nếu có)

