




Stt	Chỉ tiêu sử dụng đất	Mã	Tổng diện tích	Diện tích phân theo đơn vị hành chính										
				Thị trấn Long Phú	Xã Long Phú	Xã Tân Hưng	Xã Tân Thạnh	Thị trấn Đại Ngãi	Xã Song Phụng	Xã Long Đức	Xã Hậu Thạnh	Xã Phú Hữu	Xã Châu Khánh	Xã Trường Khánh
(1)	(2)	(3)	(4)=(5)+...+(15)	(5)	(6)	(7)	(8)	(9)	(10)	(11)	(12)	(13)	(14)	(15)
	<i>Trong đó:</i>													
1.1	Đất trồng lúa	LUA	15.723,22	1.350,49	3.532,61	2.589,99	1.428,88	287,54	375,84	1.126,85	951,65	807,71	986,08	2.285,58
	<i>Trong đó: Đất chuyên trồng lúa nước</i>	LUC	15.723,22	1.350,49	3.532,61	2.589,99	1.428,88	287,54	375,84	1.126,85	951,65	807,71	986,08	2.285,58
1.2	Đất trồng cây hàng năm khác	HNK	517,69	147,45	131,69	12,95	59,34	7,87	25,11	28,12	0,48	7,49	50,56	46,63
1.3	Đất trồng cây lâu năm	CLN	4.731,92	329,07	422,64	352,06	467,33	281,12	881,26	496,61	317,13	369,94	329,44	485,32
1.4	Đất rừng phòng hộ	RPH	7,09						7,09					
1.5	Đất rừng đặc dụng	RDD												
1.6	Đất rừng sản xuất	RSX												
	<i>Trong đó: Đất có rừng sản xuất là rừng tự nhiên</i>	RSN												
1.7	Đất nuôi trồng thủy sản	NTS	243,43	63,40	108,02		0,60	8,94	39,68	13,77	0,56	5,37	3,10	
1.8	Đất làm muối	LMU												
1.9	Đất nông nghiệp khác	NKH	65,13	7,99	7,51	46,94								2,68
<b>2</b>	<b>Đất phi nông nghiệp</b>	<b>PNN</b>	<b>5.187,18</b>	<b>770,21</b>	<b>806,31</b>	<b>319,58</b>	<b>249,08</b>	<b>212,22</b>	<b>788,84</b>	<b>1.303,62</b>	<b>122,64</b>	<b>192,81</b>	<b>184,57</b>	<b>237,30</b>
	<i>Trong đó:</i>													
2.1	Đất quốc phòng	CQP	4,88	4,88										
2.2	Đất an ninh	CAN	5,53	5,33						0,20				
2.3	Đất khu công nghiệp	SKK												
2.4	Đất cụm công nghiệp	SKN	150,00							150,00				
2.5	Đất thương mại, dịch vụ	TMD	99,31	8,56	1,64	0,35	1,01	3,85	80,79	1,05	0,30	0,52	0,67	0,57
2.6	Đất cơ sở sản xuất phi nông nghiệp	SKC	13,39	3,49	1,97	0,15	0,87	1,44	1,85	1,12	0,30	0,59	1,20	0,41
2.7	Đất sử dụng cho hoạt động khoáng sản	SKS												
2.8	Đất sản xuất vật liệu xây dựng, làm đồ gốm	SKX												
2.9	Đất phát triển hạ tầng cấp quốc gia, cấp tỉnh, cấp huyện, cấp xã	DHT	1.748,08	198,24	313,92	191,89	136,65	70,61	74,15	388,64	68,18	74,07	76,87	154,85
	<i>Trong đó:</i>													
2.9.1	Đất giao thông	DGT	478,34	101,66	58,94	39,87	50,09	31,58	29,41	76,76	12,46	25,61	20,77	31,19
2.9.2	Đất thủy lợi	DTL	927,27	69,81	242,17	141,64	78,35	25,01	39,67	76,30	52,07	43,85	49,15	109,26
2.9.3	Đất xây dựng cơ sở văn hóa	DVH	4,32	3,28				0,13		0,05	0,19	0,11	0,38	0,18
2.9.4	Đất xây dựng cơ sở y tế	DYT	7,08	2,85	0,24	0,41	0,19	0,43	1,45	0,10	0,23	0,52	0,40	0,26
2.9.5	Đất xây dựng cơ sở giáo dục và đào tạo	DGD	36,62	5,85	4,48	5,32	3,48	3,38	1,41	2,74	1,80	2,17	1,63	4,36
2.9.6	Đất xây dựng cơ sở thể dục - thể thao	DTT	0,10	0,10										
2.9.7	Đất công trình năng lượng	DNL	231,79	0,52	0,07	0,25	0,42	1,45	0,95	226,67	0,40	0,15	0,17	0,73
2.9.8	Đất công trình bưu chính, viễn thông	DBV	0,46	0,20	0,02	0,03	0,07	0,02		0,01	0,02	0,01	0,02	0,05
2.9.9	Đất xây dựng kho dự trữ quốc gia	DKG												
2.9.10	Đất cơ di tích lịch sử - văn hóa	DDT												
2.9.11	Đất bãi thải, xử lý chất thải	DRA	5,55	1,57			0,26	0,97		2,00				0,75
2.9.12	Đất cơ sở tôn giáo	TON	19,09	3,92	3,31	2,42	3,12	2,31		0,75			0,33	2,93
2.9.13	Đất làm nghĩa trang, nhà tang lễ, nhà hỏa táng	NTD	35,64	7,64	4,69	1,95	0,65	4,60	1,26	3,26	1,01	1,65	4,02	4,91
2.9.14	Đất xây dựng cơ sở khoa học công nghệ	DKH												
2.9.15	Đất xây dựng cơ sở dịch vụ xã hội	DXH												
2.9.16	Đất chợ	DCH	1,83	0,84			0,03	0,73						0,23
2.10	Đất danh lam thắng cảnh	DDL												
2.11	Đất sinh hoạt cộng đồng	DSH	0,57	0,25	0,06	0,11		0,02	0,02	0,09		0,01	0,02	
2.12	Đất khu vui chơi, giải trí công cộng	DKV	7,70	5,15				2,55						
2.13	Đất ở tại nông thôn	ONT	381,53		73,90	42,14	39,68			22,94	82,02	23,56	29,09	26,08
2.14	Đất ở tại đô thị	ODT	130,98	78,64				52,34						
2.15	Đất xây dựng trụ sở cơ quan	TSC	20,18	8,21	0,27	0,22	0,31	2,41	0,88	5,47	0,51	0,38	1,09	0,44





Stt	Chỉ tiêu sử dụng đất	Mã	Tổng diện tích	Diện tích phân theo đơn vị hành chính										
				Thị trấn Long Phú	Xã Long Phú	Xã Tân Hưng	Xã Tân Thạnh	Thị trấn Đại Ngãi	Xã Song Phụng	Xã Long Đức	Xã Hậu Thạnh	Xã Phú Hữu	Xã Châu Khánh	Xã Trường Khánh
(1)	(2)	(3)	(4)=(5)+...+(15)	(5)	(6)	(7)	(8)	(9)	(10)	(11)	(12)	(13)	(14)	(15)
1.8	Đất làm muối	LMU												
1.9	Đất nông nghiệp khác	NKH												
<b>2</b>	<b>Đất phi nông nghiệp</b>	<b>PNN</b>	<b>10,64</b>	<b>0,74</b>	<b>0,02</b>	<b>0,68</b>	<b>0,38</b>	<b>2,12</b>		<b>6,70</b>				
	<i>Trong đó:</i>													
2.1	Đất quốc phòng	CQP												
2.2	Đất an ninh	CAN												
2.3	Đất khu công nghiệp	SKK												
2.4	Đất cụm công nghiệp	SKN												
2.5	Đất thương mại, dịch vụ	TMD	0,07	0,01		0,02	0,04							
2.6	Đất cơ sở sản xuất phi nông nghiệp	SKC	0,01				0,01							
2.7	Đất sử dụng cho hoạt động khoáng sản	SKS												
2.8	Đất sản xuất vật liệu xây dựng, làm đồ gốm	SKX												
2.9	Đất phát triển hạ tầng cấp quốc gia, cấp tỉnh, cấp huyện, cấp xã	DHT	0,36		0,02	0,03	0,03	0,28						
	<i>Trong đó:</i>													
2.9.1	Đất giao thông	DGT												
2.9.2	Đất thủy lợi	DTL												
2.9.3	Đất xây dựng cơ sở văn hóa	DVH												
2.9.4	Đất xây dựng cơ sở y tế	DYT												
2.9.5	Đất xây dựng cơ sở giáo dục và đào tạo	DGD	0,05		0,02	0,03								
2.9.6	Đất xây dựng cơ sở thể dục - thể thao	DTT												
2.9.7	Đất công trình năng lượng	DNL												
2.9.8	Đất công trình bưu chính, viễn thông	DBV												
2.9.9	Đất xây dựng kho dự trữ quốc gia	DKG												
2.9.10	Đất có di tích lịch sử - văn hóa	DDT												
2.9.11	Đất bãi thải, xử lý chất thải	DRA	0,12					0,12						
2.9.12	Đất cơ sở tôn giáo	TON												
2.9.13	Đất làm nghĩa trang, nhà tang lễ, nhà hỏa táng	NTD	0,19				0,03	0,16						
2.9.14	Đất xây dựng cơ sở khoa học công nghệ	DKH												
2.9.15	Đất xây dựng cơ sở dịch vụ xã hội	DXH												
2.9.16	Đất chợ	DCH												
2.10	Đất danh lam thắng cảnh	DDL												
2.11	Đất sinh hoạt cộng đồng	DSH	0,02			0,02								
2.12	Đất khu vui chơi, giải trí công cộng	DKV												
2.13	Đất ở tại nông thôn	ONT	7,60			0,60	0,30			6,70				
2.14	Đất ở tại đô thị	ODT	2,56	0,72				1,84						






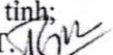
Stt	Chỉ tiêu sử dụng đất	Mã	Tổng diện tích	Diện tích phân theo đơn vị hành chính										
				Thị trấn Long Phú	Xã Long Phú	Xã Tân Hưng	Xã Tân Thạnh	Thị trấn Đại Ngãi	Xã Song Phụng	Xã Long Đức	Xã Hậu Thạnh	Xã Phú Hữu	Xã Châu Khánh	Xã Trường Khánh
(1)	(2)	(3)	(4)=(5)+...+(15)	(5)	(6)	(7)	(8)	(9)	(10)	(11)	(12)	(13)	(14)	(15)
2.7	Đất rừng phòng hộ chuyển sang đất nông nghiệp không phải là rừng	RPH/NKR <sup>a)</sup>												
2.8	Đất rừng đặc dụng chuyển sang đất nông nghiệp không phải là rừng	RDD/NKR <sup>a)</sup>												
2.9	Đất rừng sản xuất chuyển sang đất nông nghiệp không phải là rừng	RSX/NKR <sup>a)</sup>												
	<i>Trong đó: Đất có rừng sản xuất là rừng tự nhiên</i>	<i>RSN/NKR<sup>a)</sup></i>												
3	Đất phi nông nghiệp không phải là đất ở chuyển sang đất ở	PKO/OC T	3,82	1,69	0,17	0,05		1,13		0,78				

**Điều 2.** Căn cứ Điều 1 Quyết định này, Ủy ban nhân dân huyện Long Phú có trách nhiệm:


1. Công bố công khai kế hoạch sử dụng đất theo đúng quy định của pháp luật về đất đai.
2. Thực hiện thu hồi đất, giao đất, cho thuê đất, chuyển mục đích sử dụng đất theo đúng kế hoạch sử dụng đất đã được duyệt.
3. Tổ chức kiểm tra thường xuyên việc thực hiện kế hoạch sử dụng đất.

**Điều 3.** Chánh Văn phòng Ủy ban nhân dân tỉnh, Giám đốc Sở Tài nguyên và Môi trường, Sở Xây dựng, Sở Nông nghiệp và Phát triển nông thôn, Chủ tịch Ủy ban nhân dân huyện Long Phú, Chánh Văn phòng Ủy ban nhân dân huyện Long Phú, Trưởng phòng Phòng Tài nguyên và Môi trường huyện Long Phú và Thủ trưởng các cơ quan, đơn vị liên quan chịu trách nhiệm thi hành Quyết định này. 

**Nơi nhận:**

- Như điều 3;
- Phòng TN&MT huyện LP;
- Công TTĐT tỉnh;
- Lưu: VT, KT. 

**TM. ỦY BAN NHÂN DÂN**  
**KT. CHỦ TỊCH**  
**PHÓ CHỦ TỊCH**



**Vương Quốc Nam**