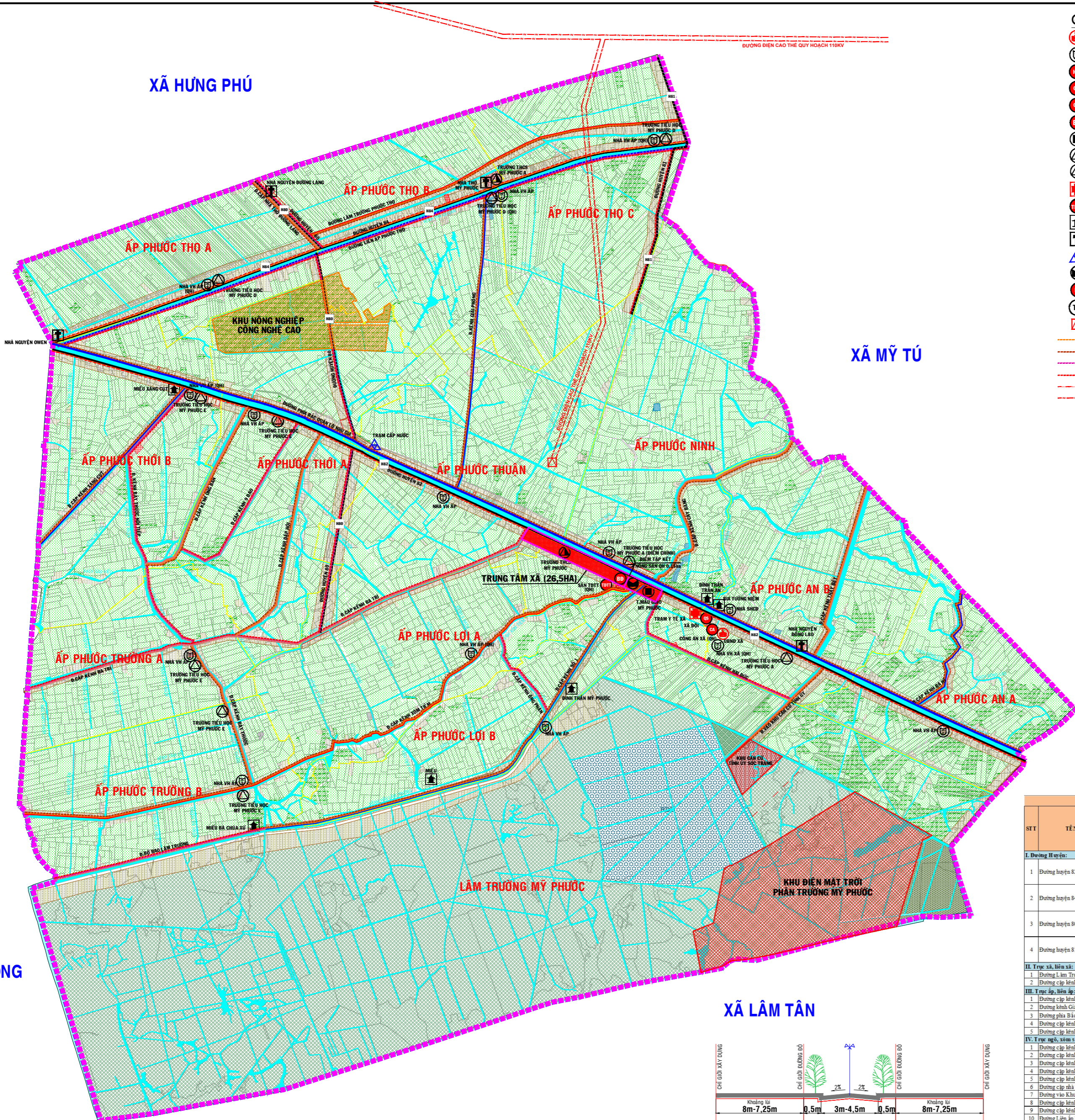
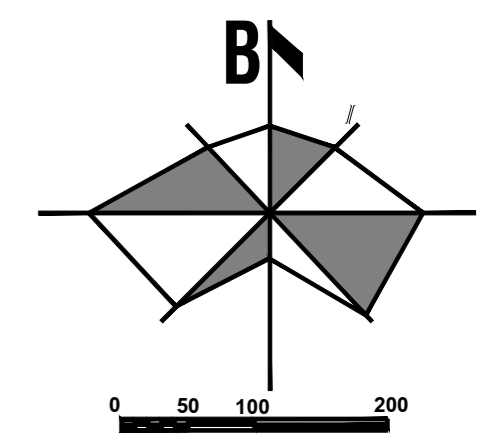


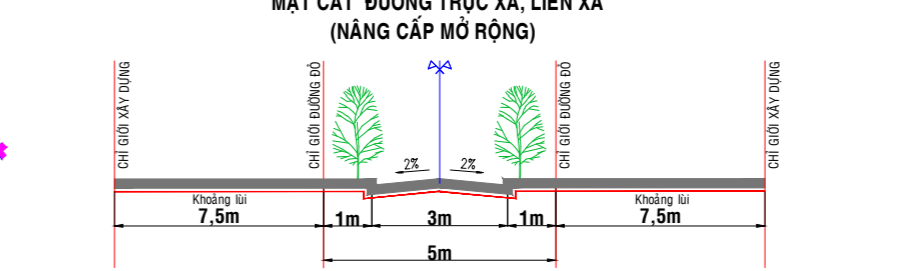
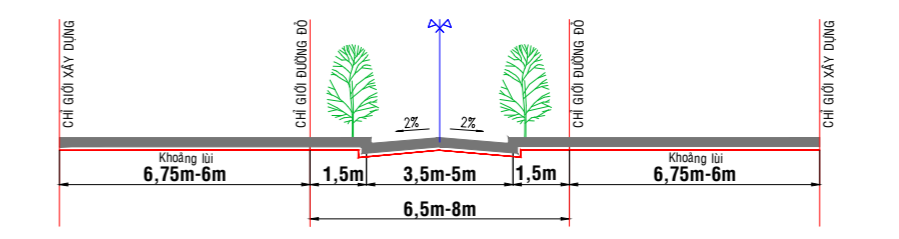
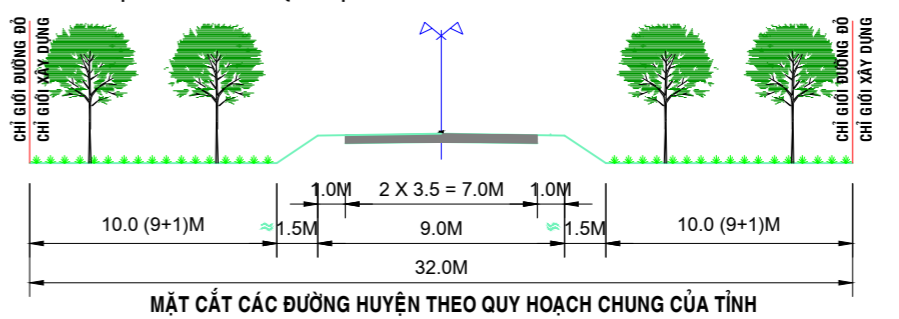
ĐIỀU CHỈNH QUY HOẠCH CHUNG XÃ MỸ PHƯỚC, HUYỆN MỸ TÚ, TỈNH SÓC TRĂNG

BẢN ĐỒ QUY HOẠCH HỆ THỐNG HẠ TẦNG KỸ THUẬT VÀ MÔI TRƯỜNG, HẠ TẦNG PHỤC VỤ SẢN XUẤT

TỶ LỆ: 1/10.000



- GHI CHÚ:**
- UBND xã
 - NHÀ VĂN HÓA XÃ, ẤP
 - HUYỆN ĐỘI
 - CÔNG AN XÃ
 - XÃ ĐỘI
 - BƯU ĐIỆN
 - TRƯỜNG MẪU GIÁO
 - TRƯỜNG TIỂU HỌC
 - TRƯỜNG THCS
 - TRẠM Y TẾ
 - SÂN TDTT
 - ĐÌNH, CHÙA, MIẾU
 - CÔNG TRÌNH TÔN GIÁO
 - TRẠM CẤP NƯỚC
 - CHỢ
 - NGHĨA TRANG
 - TRẠI GIỐNG
 - TRẠM BIẾN ÁP 110KV
 - ĐƯỜNG ỐNG CẤP NƯỚC HIỆN TRẠNG
 - ĐƯỜNG ĐIỆN NGUỒN HẠ THẾ VÀ CHIẾU SÁNG HIỆN TRẠNG
 - ĐƯỜNG ỐNG CẤP NƯỚC QUY HOẠCH
 - ĐƯỜNG ĐIỆN NGUỒN HẠ THẾ VÀ CHIẾU SÁNG QUY HOẠCH
 - ĐƯỜNG ĐIỆN NGUỒN TRUNG THẾ HIỆN TRẠNG
 - ĐƯỜNG ĐIỆN NGUỒN CAO THẾ QUY HOẠCH 110KV
- ĐẤT Ở
 - ĐẤT TRỒNG LÚA
 - ĐẤT NUÔI TRỒNG THỦY SẢN
 - ĐẤT TRỒNG TRỌT KHÁC
 - ĐẤT CÔNG CỘNG
 - ĐẤT TÔN GIÁO, ĐÌNH, ĐỀN, ...
 - ĐẤT NGHĨA TRANG, NGHĨA ĐỊA
 - ĐẤT AN NINH QUỐC PHÒNG
 - ĐẤT CÔNG NGHIỆP, TTCN
 - ĐẤT SÔNG NGÒI, KÊNH RẠCH, ...
 - ĐẤT NGHĨA TRANG
 - ĐẤT BÃI THẢI
 - ĐẤT NÔNG NGHIỆP KHÁC
 - ĐẤT RỪNG ĐẶC DỤNG
 - ĐẤT RỪNG TỰ NHIÊN SẢN XUẤT
 - ĐẤT QUỐC PHÒNG



MẶT CẮT ĐƯỜNG NGÕ, XÓM (QUY HOẠCH MỚI VÀ NÂNG CẤP MỞ RỘNG)

STT	TÊN ĐƯỜNG	CHIỀU DÀI (m)	HIỆN TRẠNG			KHOẢNG LƯU LƯU CGBĐ ĐẾN CGBĐ			GHI CHÚ			
			KẾT CẤU	LỀ ĐƯỜNG (m)	MẶT ĐƯỜNG (m)	LỀ ĐƯỜNG (m)	MẶT ĐƯỜNG (m)	LỀ ĐƯỜNG (m)				
I. Đường Huyện: 28.466												
1	Đường huyện 82	12.145	Nhựa	-	4,5	-	Nhựa	-	-	Theo quy hoạch chung của Tỉnh có lộ giới tính từ trục đường mỗi bên là 10m		
2	Đường huyện 84	7.700	BTCT	-	2,0-3,0	-	BTCT	1,5	3,5	1,5	6,75	Nâng cấp, mở rộng
3	Đường huyện 80	5.420	Đất	-	-	-	-	-	-	-	-	Theo quy hoạch chung của Tỉnh có lộ giới tính từ trục đường mỗi bên là 10m
4	Đường huyện 81	3.192	Đất	-	-	-	-	-	-	-	-	Theo quy hoạch chung của Tỉnh có lộ giới tính từ trục đường mỗi bên là 10m
II. Trục xã, liên xã: 12.694												
1	Đường L.ím Trương Phước Thọ	4.521	Nhựa	-	5	-	Nhựa	1,5	5,0	1,5	6,00	Nâng cấp, mở rộng
2	Đường cấp kênh Xóm Tầm	3.003	BTCT	-	2,0-2,5	-	BTCT	1,5	3,5	1,5	6,75	Nâng cấp, mở rộng
III. Trục ấp, liên ấp: 25.154												
1	Đường cấp kênh số 1	5.548	BTCT	-	2	-	BTCT	1,0	3,0	1,0	7,50	Nâng cấp, mở rộng
2	Đường kênh Giã phồng	3.403	BTCT	-	2	-	BTCT	1,0	3,0	1,0	7,50	Nâng cấp, mở rộng
3	Đường phía Bắc quán lý Nhà Già	12.100	BTCT	-	3	-	BTCT	1,0	3,0	1,0	7,50	Nâng cấp, mở rộng
4	Đường cấp kênh Xóm Cụt	2.443	BTCT	-	2	-	BTCT	1,0	3,0	1,0	7,50	Nâng cấp, mở rộng
5	Đường cấp kênh Ba H	1.600	BTCT	-	3	-	BTCT	1,0	3,0	1,0	7,50	Nâng cấp, mở rộng
IV. Trục ngõ, xóm sạch: 25.266												
1	Đường cấp kênh Thầy B ay	2.074	BTCT	-	2	-	BTCT	0,5	3,0	0,5	8,00	Nâng cấp, mở rộng
2	Đường cấp kênh Cây B ang	2.794	BTCT	-	3	-	BTCT	0,5	3,0	0,5	8,00	Nâng cấp, mở rộng
3	Đường cấp kênh B ay Thuộc	1.733	BTCT	-	2	-	BTCT	0,5	3,0	0,5	8,00	Nâng cấp, mở rộng
4	Đường cấp kênh Ông B an	2.237	BTCT	-	2,5	-	BTCT	0,5	3,0	0,5	8,00	Nâng cấp, mở rộng
5	Đường cấp kênh Đạp H át	2.896	BTCT	-	2	-	BTCT	0,5	3,0	0,5	8,00	Nâng cấp, mở rộng
6	Đường cấp nhà thờ đường Làng	1.063	BTCT	-	3	-	BTCT	0,5	3,0	0,5	8,00	Nâng cấp, mở rộng
7	Đường vào Khu căn cứ Tỉnh Uy	1.554	Nhựa	-	4,5	-	Nhựa	0,5	4,5	0,5	7,25	Nâng cấp, mở rộng
8	Đường cấp kênh H ai Đ an	2.341	Đất	-	-	-	BTCT	0,5	3,0	0,5	8,00	Quy hoạch mới
9	Đường cấp kênh B ay Thuộc mở rộng	3.514	Đất	-	-	-	BTCT	0,5	3,0	0,5	8,00	Quy hoạch mới
10	Đường L.ím ấp Phước Thọ	7.540	Đất	-	-	-	BTCT	0,5	3,0	0,5	8,00	Quy hoạch mới

Ngoài các tuyến đường được quy hoạch mới nêu trên, trong thời gian tới tùy theo tình hình phát triển kinh tế của địa phương, nhà cầu lưu thông và vận chuyển hàng hóa, đi lại của người dân trên địa bàn xã tiếp tục có kế hoạch phân bổ đầu tư hoàn thiện các tuyến đường sau:

1	Đường cấp kênh Ông Ph an	1.137	Đất	-	-	-	BTCT	0,5	3,0	0,5	8,00	Quy hoạch mới
2	Đường cấp kênh 9 Đ ao	2.294	Đất	-	-	-	BTCT	0,5	3,0	0,5	8,00	Quy hoạch mới
3	Đường bờ bao Lâm Trường	2.480	Đất	-	-	-	BTCT	0,5	3,0	0,5	8,00	Quy hoạch mới
4	Đường cấp kênh Ba Tr i	6.156	Đất	-	-	-	BTCT	0,5	3,0	0,5	8,00	Quy hoạch mới

- RANH XÃ
- RANH ẤP
- ĐƯỜNG HUYỆN HIỆN TRẠNG
- ĐƯỜNG HUYỆN QUY HOẠCH
- ĐƯỜNG TRỤC XÃ VÀ LIÊN XÃ HIỆN TRẠNG
- ĐƯỜNG TRỤC ẤP VÀ LIÊN ẤP HIỆN TRẠNG
- ĐƯỜNG TRỤC XÃ VÀ LIÊN XÃ QUY HOẠCH MỚI
- ĐƯỜNG TRỤC ẤP VÀ LIÊN ẤP QUY HOẠCH MỚI
- ĐƯỜNG NGÕ XÓM HIỆN TRẠNG
- ĐƯỜNG NGÕ XÓM QUY HOẠCH MỚI
- CẦU
- THỬA HIỆN TRẠNG

CƠ QUAN PHÊ DUYỆT:
UBND HUYỆN MỸ TÚ

KÈM THEO QUYẾT ĐỊNH SỐ..... NGÀY..... THÁNG..... NĂM 2023
CƠ QUAN THẨM ĐỊNH:
PHÒNG KINH TẾ VÀ HẠ TẦNG HUYỆN MỸ TÚ

KÈM THEO CÔNG VĂN SỐ..... NGÀY..... THÁNG..... NĂM 2023
CƠ QUAN TỐ CHỨC LẬP:
UBND XÃ MỸ PHƯỚC

KÈM THEO TỜ TRÌNH SỐ..... NGÀY..... THÁNG..... NĂM 2023
CÔNG TRÌNH - ĐỊA ĐIỂM:
ĐIỀU CHỈNH QUY HOẠCH CHUNG XÃ MỸ PHƯỚC, HUYỆN MỸ TÚ, TỈNH SÓC TRĂNG

TÊN BẢN VẼ:
BẢN ĐỒ QUY HOẠCH HỆ THỐNG HẠ TẦNG KỸ THUẬT VÀ MÔI TRƯỜNG, HẠ TẦNG PHỤC VỤ SẢN XUẤT

BẢN VẼ: 05/06 | GHIẾP: | TỶ LỆ: 1/10.000 | NĂM: 2023

THỰC HIỆN: Ths. LÝ THANH TRUNG

THIẾT KẾ: Kts. NGUYỄN KHÁNH THỊ

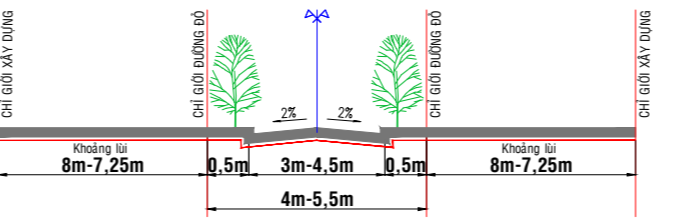
CHỦ NHIỆM: Ths.Kts. HUYỀN THỊ THẢO NGUYỄN

CHỦ TRÌ: Ths.Kts. HỒ MINH MÃN

GIÁM ĐỐC ĐƠN VỊ THIẾT KẾ:
Ths.VÕ TUẤN KIẾT
SỞ XÂY DỰNG TỈNH SÓC TRĂNG
TRUNG TÂM QUY HOẠCH XÂY DỰNG
Địa chỉ: 12, CHÁU VĂN TIẾP, TP. S. T. Tỉnh Sóc Trăng. Điện thoại: 02993.623072. Fax: 02993.623004

XÃ TÂN LONG

XÃ LÂM TÂN



MẶT CẮT ĐƯỜNG NGÕ, XÓM (QUY HOẠCH MỚI VÀ NÂNG CẤP MỞ RỘNG)