

QUYẾT ĐỊNH

Về việc cho phép Công ty Trách nhiệm hữu hạn Điện gió Quốc Vinh Sóc Trăng chuyển mục đích sử dụng 47.097,1 m² rừng phòng hộ sang mục đích khác để thực hiện dự án Nhà máy điện gió Quốc Vinh Sóc Trăng

ỦY BAN NHÂN DÂN TỈNH SÓC TRĂNG

Căn cứ Luật Tổ chức chính quyền địa phương ngày 19 tháng 6 năm 2015;

Căn cứ Luật Lâm nghiệp ngày 15 tháng 11 năm 2017;

Căn cứ Nghị định số 156/2018/NĐ-CP ngày 16 tháng 11 năm 2018 của Chính phủ quy định chi tiết thi hành một số điều của Luật Lâm nghiệp;

Theo đề nghị của Giám đốc Sở Tài nguyên và Môi trường tỉnh Sóc Trăng (Tờ trình số 757/TTr-STNMT-CCQLĐĐ ngày 08 tháng 4 năm 2020).

QUYẾT ĐỊNH:

Điều 1. Cho phép Công ty Trách nhiệm hữu hạn Điện gió Quốc Vinh Sóc Trăng chuyển mục đích sử dụng 47.097,1 m² rừng phòng hộ thuộc thửa đất số 61, 62, 63, 64, 65, 66 và 67, tờ bản đồ số 11, tọa lạc tại ấp Huỳnh Kỳ, xã Vĩnh Hải, thị xã Vĩnh Châu, tỉnh Sóc Trăng sang mục đích khác để thực hiện dự án Nhà máy điện gió Quốc Vinh Sóc Trăng.

(Đính kèm 07 sơ đồ vị trí chuyển mục đích sử dụng rừng).

Điều 2.

1. Sở Tài nguyên và Môi trường có trách nhiệm phối hợp Sở Nông nghiệp và Phát triển nông thôn và các đơn vị liên quan triển khai quyết định này đến Công ty Trách nhiệm hữu hạn Điện gió Quốc Vinh Sóc Trăng.

2. Sở Nông nghiệp và Phát triển nông thôn có trách nhiệm giám sát việc chuyển mục đích sử dụng rừng theo đúng quy định hiện hành.

Điều 3. Chánh Văn phòng Ủy ban nhân dân tỉnh, Giám đốc Sở Tài nguyên và Môi trường, Sở Nông nghiệp và Phát triển nông thôn, Chủ tịch Ủy ban nhân dân thị xã Vĩnh Châu, tỉnh Sóc Trăng và Công ty Trách nhiệm hữu hạn Điện gió Quốc Vinh Sóc Trăng căn cứ Quyết định thi hành kể từ ngày ký. /*SL*

Nơi nhận:

- Như Điều 3;

- Lưu: VT, KT. *701*

**TM. ỦY BAN NHÂN DÂN
KT. CHỦ TỊCH
PHÓ CHỦ TỊCH**



[Signature]
Lê Văn Hiếu

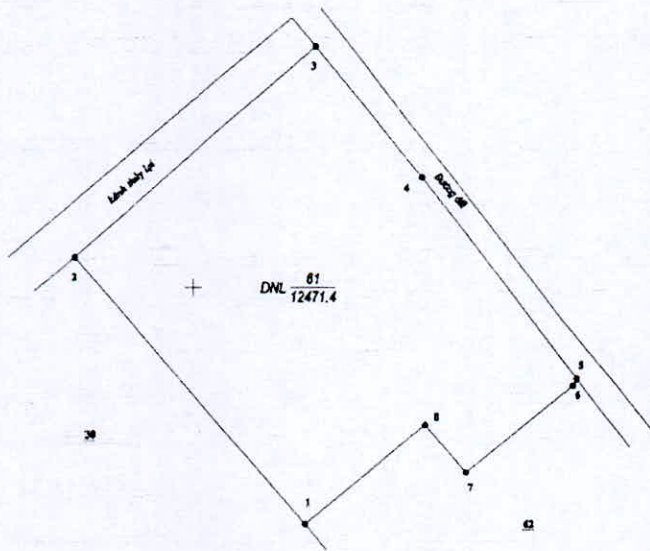


SƠ ĐỒ VỊ TRÍ CHUYÊN MỤC ĐÍCH SỬ DỤNG RỪNG

(Kèm theo Quyết định số 1057/QĐ-UBND ngày 15 tháng 4 năm 2020 của Ủy ban nhân dân tỉnh Sóc Trăng)

Diện tích chuyên mục đích sử dụng rừng phòng hộ là 12.471,4 m², thuộc thửa đất số 61, tờ bản đồ số 11, tọa lạc ấp Huỳnh Kỳ, xã Vĩnh Hải, thị xã Vĩnh Châu, tỉnh Sóc Trăng.

Vị trí chuyên mục đích sử dụng rừng phòng hộ được xác định theo mảnh trích đo bản đồ địa chính số 17-2020 do Công ty Cổ phần Công nghệ Tài nguyên Môi trường Việt Nam lập năm 2020.



BẢNG KÊ TỌA ĐỘ, CHIỀU DÀI CẠNH THỪA ĐẤT

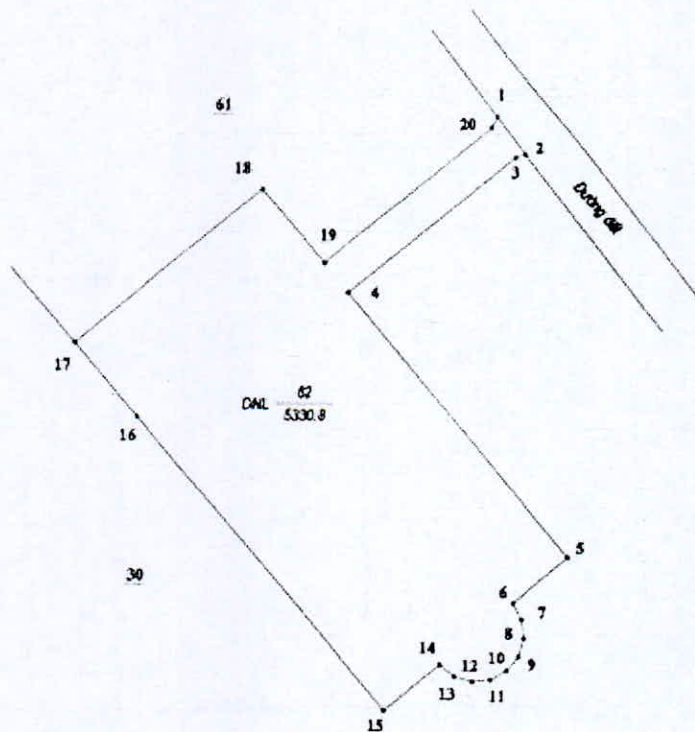
Số hiệu góc thửa	X (m)	Y (m)	Chiều dài (m)
1	1037823.54	573335.18	113.02
2	1037909.85	573262.20	102.06
3	1037977.37	573338.73	54.13
4	1037935.35	573372.85	81.63
5	1037870.62	573422.58	2.57
6	1037868.35	573421.35	44.95
7	1037840.06	573386.43	20.00
8	1037855.45	573373.66	49.99
1	1037823.54	573335.18	



SƠ ĐỒ VỊ TRÍ CHUYỂN MỤC ĐÍCH SỬ DỤNG RỪNG
(Kèm theo Quyết định số 1057/QĐ-UBND ngày 15 tháng 4 năm 2020
của Ủy ban nhân dân tỉnh Sóc Trăng)

Diện tích chuyển mục đích sử dụng rừng phòng hộ là 5.330,8 m², thuộc thửa đất số 62, tờ bản đồ số 11, tọa lạc ấp Huỳnh Kỳ, xã Vĩnh Hải, thị xã Vĩnh Châu, tỉnh Sóc Trăng.

Vị trí chuyển mục đích sử dụng rừng phòng hộ được xác định theo mảnh trích đo bản đồ địa chính số 18-2020 do Công ty Cổ phần Công nghệ Tài nguyên Môi trường Việt Nam lập năm 2020.



BẢNG KÊ TỌA ĐỘ, CHIỀU DÀI CẠNH THỬA ĐẤT

Số hiệu góc thửa	X (m)	Y (m)	Chiều dài (m)
1	1037870.62	573422.58	9,77
2	1037862.87	573428.53	2,27
3	1037862.14	573426.38	44,86
4	1037833.90	573391.53	71,99
5	1037778.48	573437.48	15,00
6	1037768.91	573425.93	3,90
7	1037765.48	573427.79	3,90
8	1037761.60	573428.19	3,90
9	1037757.86	573427.08	3,90
10	1037754.83	573424.62	3,90
11	1037752.97	573421.19	3,90
12	1037752.57	573417.31	3,90
13	1037753.69	573413.57	3,90
14	1037756.15	573410.54	15,00
15	1037746.57	573398.99	79,99
16	1037808.15	573347.94	20,00
17	1037823.54	573335.18	49,99
18	1037855.45	573373.66	20,00
19	1037840.06	573386.43	44,95
20	1037868.35	573421.35	2,57
1	1037870.62	573422.58	

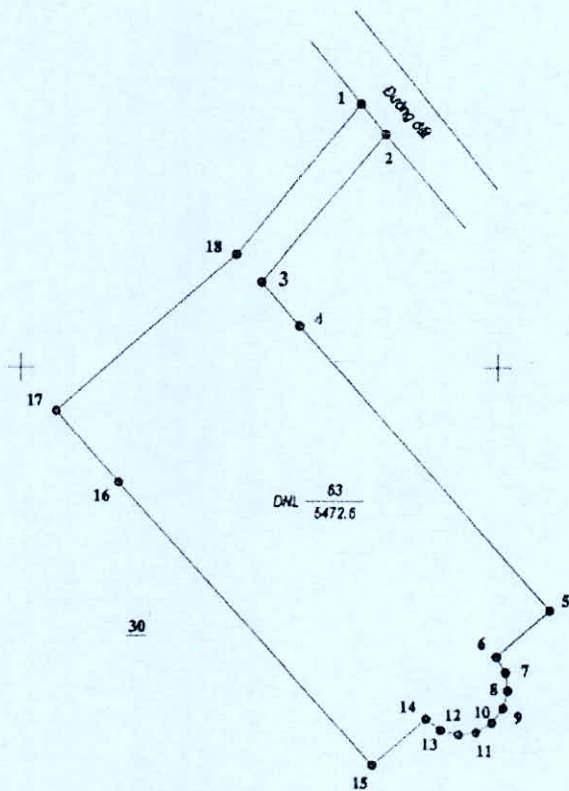


SƠ ĐỒ VỊ TRÍ CHUYỂN MỤC ĐÍCH SỬ DỤNG RỪNG

(Kèm theo Quyết định số 1057/QĐ-UBND ngày 15 tháng 4 năm 2020 của Ủy ban nhân dân tỉnh Sóc Trăng)

Diện tích chuyển mục đích sử dụng rừng phòng hộ là 5.472,6 m², thuộc thửa đất số 63, tờ bản đồ số 11, tọa lạc ấp Huỳnh Kỳ, xã Vĩnh Hải, thị xã Vĩnh Châu, tỉnh Sóc Trăng.

Vị trí chuyển mục đích sử dụng rừng phòng hộ được xác định theo mảnh trích đo bản đồ địa chính số 19-2020 do Công ty Cổ phần Công nghệ Tài nguyên Môi trường Việt Nam lập năm 2020.



BẢNG KÊ TỌA ĐỘ, CHIỀU DÀI CẠNH THỬA ĐẤT

Số hiệu góc thửa	X (m)	Y (m)	Chiều dài (m)
1	1037555.55	573671.05	
2	1037549.14	573676.20	8,23
3	1037517.95	573650.20	40,60
4	1037508.76	573658.26	12,22
5	1037448.60	573710.98	79,99
6	1037438.72	573699.70	15,00
7	1037435.34	573701.65	3,90
8	1037431.47	573702.15	3,90
9	1037427.70	573701.14	3,90
10	1037424.61	573698.77	3,90
11	1037422.66	573695.39	3,90
12	1037422.15	573691.52	3,90
13	1037423.16	573687.75	3,90
14	1037425.54	573684.66	3,90
15	1037415.65	573673.38	15,00
16	1037475.81	573620.66	79,99
17	1037490.85	573607.48	20,00
18	1037523.80	573645.08	49,99
1	1037555.55	573671.05	41,02

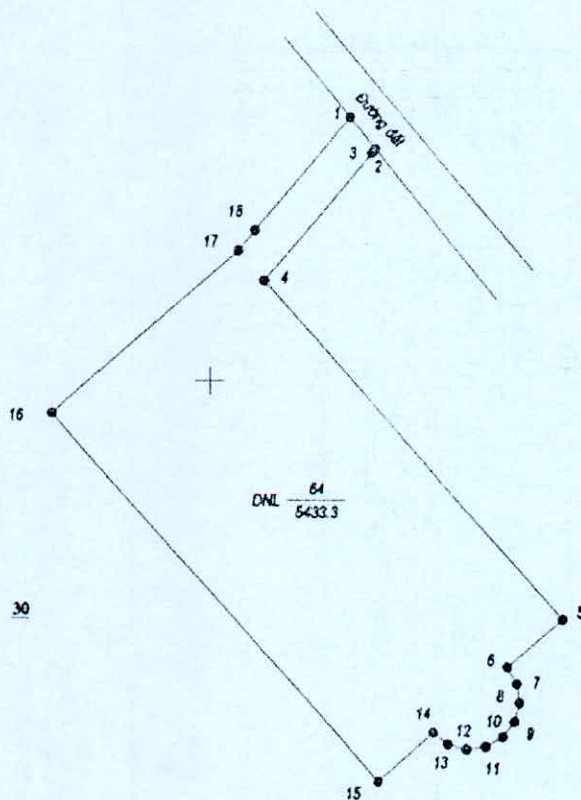


SƠ ĐỒ VỊ TRÍ CHUYÊN MỤC ĐÍCH SỬ DỤNG RỪNG

(Kèm theo Quyết định số 1057/QĐ-UBND ngày 15 tháng 4 năm 2020 của Ủy ban nhân dân tỉnh Sóc Trăng)

Diện tích chuyên mục đích sử dụng rừng phòng hộ là 5.433,3 m², thuộc thửa đất số 64, tờ bản đồ số 11, tọa lạc ấp Huỳnh Kỳ, xã Vĩnh Hải, thị xã Vĩnh Châu, tỉnh Sóc Trăng.

Vị trí chuyên mục đích sử dụng rừng phòng hộ được xác định theo mảnh trích đo bản đồ địa chính số 20-2020 do Công ty Cổ phần Công nghệ Tài nguyên Môi trường Việt Nam lập năm 2020.



BẢNG KÊ TỌA ĐỘ, CHIỀU DÀI CẠNH THỬA ĐẤT

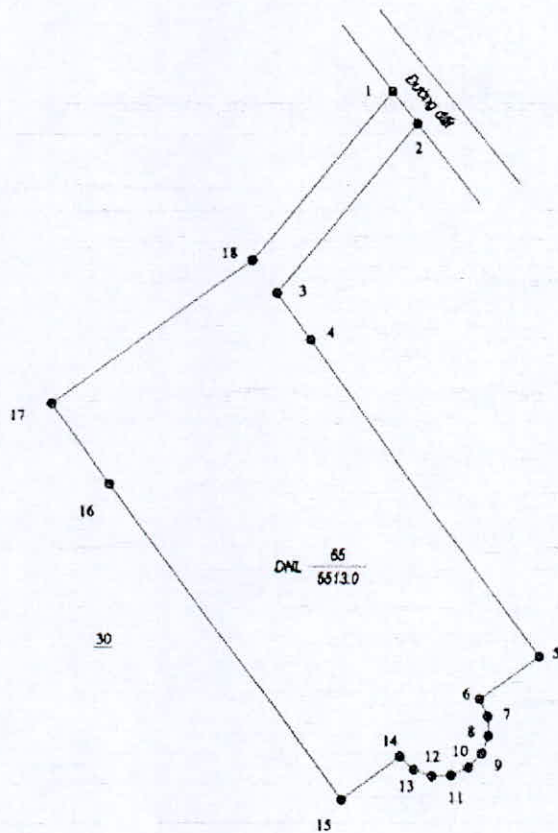
Số hiệu góc thửa	X (m)	Y (m)	Chiều dài (m)
1	1037253.44	573928.32	8,25
2	1037247.03	573933.51	1,18
3	1037246.13	573932.75	33,74
4	1037220.33	573911.00	91,94
5	1037151.18	573971.59	15,00
6	1037141.30	573960.31	3,90
7	1037137.92	573962.26	3,90
8	1037134.05	573962.77	3,90
9	1037130.28	573961.76	3,90
10	1037127.19	573959.38	3,90
11	1037125.24	573956.01	3,90
12	1037124.73	573952.14	3,90
13	1037125.74	573948.37	3,90
14	1037128.12	573945.28	15,00
15	1037118.23	573934.00	99,99
16	1037193.43	573868.10	49,99
17	1037226.38	573905.70	5,40
18	1037230.53	573909.17	29,87
1	1037253.44	573928.32	



SƠ ĐỒ VỊ TRÍ CHUYÊN MỤC ĐÍCH SỬ DỤNG RỪNG
(Kèm theo Quyết định số 1057/QĐ-UBND ngày 15 tháng 4 năm 2020
của Ủy ban nhân dân tỉnh Sóc Trăng)

Diện tích chuyên mục đích sử dụng rừng phòng hộ là 5.513,0 m², thuộc thửa đất số 65, tờ bản đồ số 11, tọa lạc ấp Huỳnh Kỳ, xã Vĩnh Hải, thị xã Vĩnh Châu, tỉnh Sóc Trăng.

Vị trí chuyên mục đích sử dụng rừng phòng hộ được xác định theo mảnh trích đo bản đồ địa chính số 21-2020 do Công ty Cổ phần Công nghệ Tài nguyên Môi trường Việt Nam lập năm 2020.



BẢNG KÊ TỌA ĐỘ, CHIỀU DÀI CẠNH THỬA ĐẤT

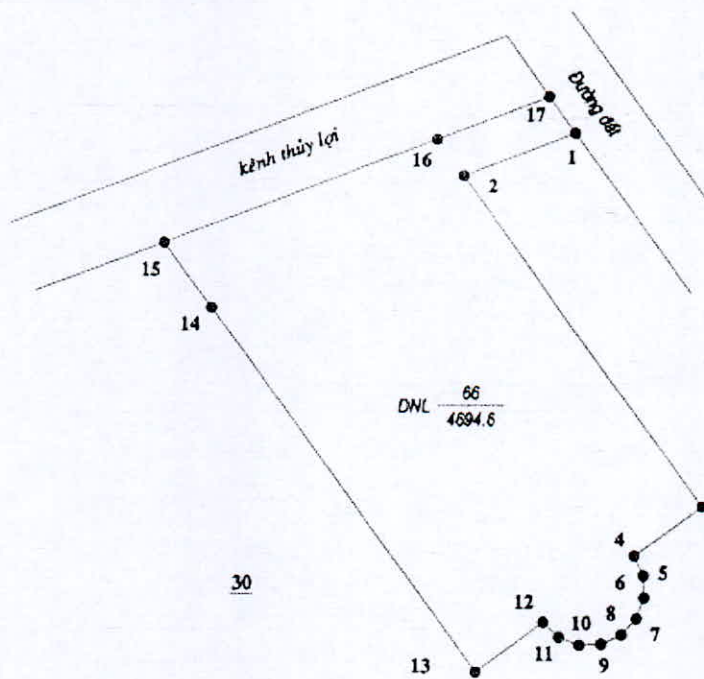
Số hiệu góc thửa	X (m)	Y (m)	Chiều dài (m)
1	1036941.38	574176.07	8,29
2	1036934.82	574181.13	45,03
3	1036900.40	574152.10	11,75
4	1036890.86	574158.96	79,99
5	1036825.92	574205.67	15,00
6	1036817.16	574193.49	3,90
7	1036813.61	574195.11	3,90
8	1036809.71	574195.24	3,90
9	1036806.06	574193.87	3,90
10	1036803.21	574191.21	3,90
11	1036801.59	574187.66	3,90
12	1036801.46	574183.76	3,90
13	1036802.82	574180.11	3,90
14	1036805.49	574177.26	15,00
15	1036796.73	574165.08	79,99
16	1036861.67	574118.38	20,00
17	1036877.90	574106.70	49,99
18	1036907.09	574147.29	44,77
1	1036941.38	574176.07	



SƠ ĐỒ VỊ TRÍ CHUYÊN MỤC ĐÍCH SỬ DỤNG RỪNG
(Kèm theo Quyết định số 1057/QĐ-UBND ngày 15 tháng 4 năm 2020
của Ủy ban nhân dân tỉnh Sóc Trăng)

Diện tích chuyên mục đích sử dụng rừng phòng hộ là 4.694,6 m², thuộc thửa đất số 66, tờ bản đồ số 11, tọa lạc ấp Huỳnh Kỳ, xã Vĩnh Hải, thị xã Vĩnh Châu, tỉnh Sóc Trăng.

Vị trí chuyên mục đích sử dụng rừng phòng hộ được xác định theo mảnh trích đo bản đồ địa chính số 22-2020 do Công ty Cổ phần Công nghệ Tài nguyên Môi trường Việt Nam lập năm 2020.



BẢNG KÊ TỌA ĐỘ, CHIỀU DÀI CẠNH THỬA ĐẤT

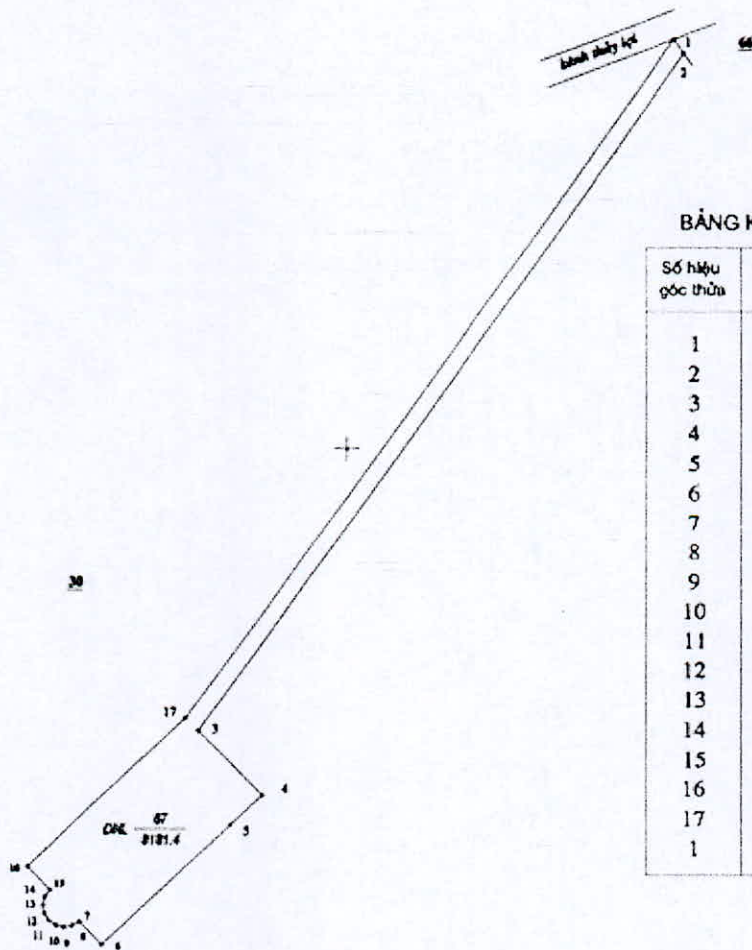
Số hiệu góc thửa	X (m)	Y (m)	Chiều dài (m)
1	1036609.25	574424.82	21,43
2	1036601.66	574404.78	72,84
3	1036542.53	574447.30	15,00
4	1036533.77	574435.13	3,90
5	1036530.22	574436.74	3,90
6	1036526.32	574436.88	3,90
7	1036522.67	574435.51	3,90
8	1036519.82	574432.85	3,90
9	1036518.20	574429.30	3,90
10	1036518.07	574425.40	3,90
11	1036519.43	574421.74	3,90
12	1036522.10	574418.89	3,90
13	1036513.34	574406.72	15,00
14	1036578.28	574360.01	79,99
15	1036589.84	574351.70	14,24
16	1036608.16	574400.10	51,75
17	1036615.74	574420.15	21,43
1	1036609.25	574424.82	8,00



SƠ ĐỒ VỊ TRÍ CHUYỂN MỤC ĐÍCH SỬ DỤNG RỪNG
(Kèm theo Quyết định số 1057/QĐ-UBND ngày 15 tháng 4 năm 2020
của Ủy ban nhân dân tỉnh Sóc Trăng)

Diện tích chuyển mục đích sử dụng rừng phòng hộ là 8.181,4 m², thuộc thửa đất số 67, tờ bản đồ số 11, tọa lạc ấp Huỳnh Kỳ, xã Vĩnh Hải, thị xã Vĩnh Châu, tỉnh Sóc Trăng.

Vị trí chuyển mục đích sử dụng rừng phòng hộ được xác định theo mảnh trích đo bản đồ địa chính số 23-2020 do Công ty Cổ phần Công nghệ Tài nguyên Môi trường Việt Nam lập năm 2020.



BẢNG KÊ TỌA ĐỘ, CHIỀU DÀI CẠNH THỬA ĐẤT

Số hiệu góc thửa	X (m)		Chiều dài (m)
1	1036589.84		
2	1036583.34	574356.37	8.00
3	1036267.76	574131.95	387.24
4	1036237.61	574160.90	41.80
5	1036223.76	574146.47	20.00
6	1036168.36	574088.78	79.99
7	1036179.17	574078.39	15.00
8	1036177.07	574075.11	3.90
9	1036176.39	574071.27	3.90
10	1036177.23	574067.45	3.90
11	1036179.46	574064.26	3.90
12	1036182.75	574062.15	3.90
13	1036186.59	574061.47	3.90
14	1036190.40	574062.31	3.90
15	1036193.60	574064.54	3.90
16	1036204.41	574054.15	15.00
17	1036273.67	574126.27	99.99
1	1036581.81	574330.49	388.30