

**QUYẾT ĐỊNH**

Về việc thu hồi 327 m<sup>2</sup> đất do Ủy ban nhân dân xã Tài Văn quản lý và giao cho Ủy ban nhân dân huyện Trần Đề để bố trí tái định cư cho ông Trần Văn Chung

**ỦY BAN NHÂN DÂN TỈNH SÓC TRĂNG**

*Căn cứ Luật tổ chức chính quyền địa phương ngày 19 tháng 6 năm 2015;*

*Căn cứ Luật đất đai ngày 29 tháng 11 năm 2013;*

*Căn cứ Nghị định số 43/2014/NĐ-CP ngày 15 tháng 5 năm 2014 của Chính phủ quy định chi tiết thi hành một số điều của Luật đất đai;*

*Căn cứ Thông tư số 30/2014/TT-BTNMT ngày 02 tháng 6 năm 2014 của Bộ trưởng Bộ Tài nguyên và Môi trường quy định về hồ sơ giao đất, cho thuê đất, chuyển mục đích sử dụng đất, thu hồi đất;*

*Theo đề nghị của Giám đốc Sở Tài nguyên và Môi trường tỉnh Sóc Trăng (Tờ trình số 1071/TTr-STNMT-CCQLĐĐ ngày 19 tháng 5 năm 2020).*

**QUYẾT ĐỊNH:**

**Điều 1.**

1. Thu hồi 327 m<sup>2</sup> đất thuộc thửa đất số 2032 (được tách từ thửa đất số 793), tờ bản đồ số 07, tọa lạc tại ấp Chắc Tung, xã Tài Văn, huyện Trần Đề, tỉnh Sóc Trăng do Ủy ban nhân dân xã Tài Văn quản lý.

2. Giao thửa đất thu hồi nêu trên cho Ủy ban nhân dân huyện Trần Đề để bố trí tái định cư cho ông Trần Văn Chung.

*(Kèm theo sơ đồ vị trí thửa đất).*


**Điều 2.** Giao các cơ quan thực hiện các nhiệm vụ sau:

1. Sở Tài nguyên và Môi trường có trách nhiệm triển khai Quyết định này đến Ủy ban nhân dân huyện Trần Đề và Ủy ban nhân dân xã Tài Văn; đồng thời, tổ chức thu hồi đất và bàn giao đất ngoài thực địa theo quy định hiện hành.


2. Ủy ban nhân dân huyện Trần Đề có trách nhiệm thực hiện các thủ tục tiếp theo để bố trí tái định cư cho ông Trần Văn Chung.

**Điều 3.**

1. Quyết định này có hiệu lực thi hành kể từ ngày ký.

2. Chánh Văn phòng Ủy ban nhân dân tỉnh, Giám đốc Sở Tài nguyên và Môi trường, Chủ tịch Ủy ban nhân dân huyện Trần Đề và Chủ tịch Ủy ban nhân dân xã Tài Văn, huyện Trần Đề, tỉnh Sóc Trăng căn cứ Quyết định thi hành kể từ ngày ký. 

**Nơi nhận:**

- Như Điều 3;
- Phòng TN&MT huyện TĐ;
- Lưu: VT. 

**TM. ỦY BAN NHÂN DÂN  
KT. CHỦ TỊCH  
PHÓ CHỦ TỊCH**



**Lê Văn Hiếu**



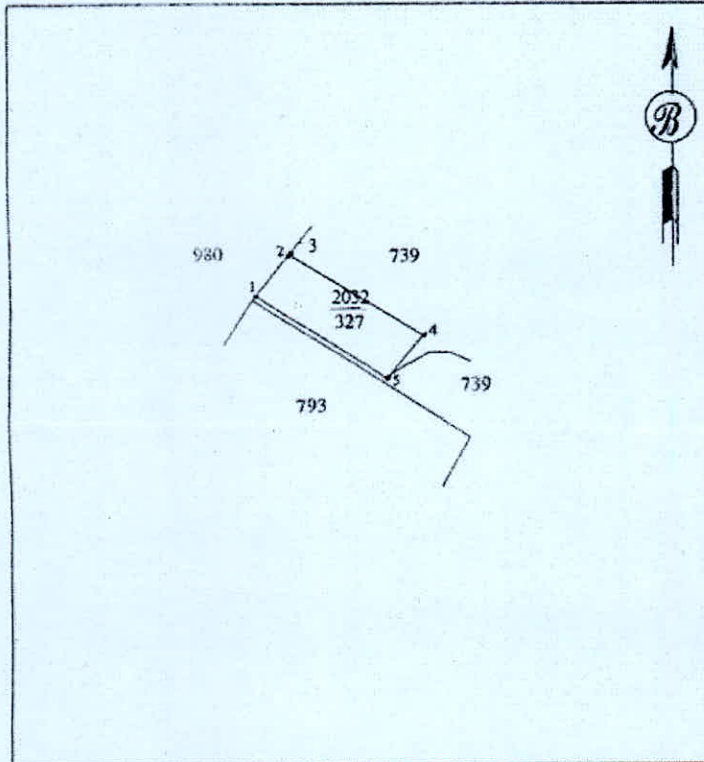


## SƠ ĐỒ VỊ TRÍ ĐẤT

(Kèm theo Quyết định số 1410/QĐ-UBND ngày 26 tháng 5 năm 2020  
của Ủy ban nhân dân tỉnh Sóc Trăng)

Thửa đất số 2032, tờ bản đồ số 07, diện tích 327 m<sup>2</sup>.

Tọa lạc tại: ấp Chắc Tung, xã Tài Văn, huyện Trần Đề, tỉnh Sóc Trăng.



Cạnh	Chiều dài (m)
1-2	10.20
2-3	0.80
3-4	30.00
4-5	11.00
6-1	30.00

Scan vẽ theo Phiếu xác nhận kết quả đo đạc hiện trạng thửa đất do Chi nhánh Văn phòng đăng ký đất đai huyện Trần Đề lập ngày 02/12/2019.

Ngày scan vẽ: 18/5/2020

**UBND TỈNH SÓC TRĂNG**