

ỦY BAN NHÂN DÂN
TỈNH SÓC TRĂNG

Số: 3106/QĐ-UBND

CỘNG HÒA XÃ HỘI CHỦ NGHĨA VIỆT NAM
Độc lập - Tự do - Hạnh phúc

Sóc Trăng, ngày 12 tháng 11 năm 2020

QUYẾT ĐỊNH

Về việc giao 182.533,9 m² đất cho Ban Quản lý dự án 2 tỉnh Sóc Trăng để thực hiện Dự án đầu tư xây dựng công trình Nâng cấp đê biển kết hợp xây dựng hệ thống ngăn mặn từ cầu Mỹ Thanh 2 đến ranh Bạc Liêu, tỉnh Sóc Trăng

ỦY BAN NHÂN DÂN TỈNH SÓC TRĂNG

Căn cứ Luật Tổ chức chính quyền địa phương ngày 19/6/2015; Luật sửa đổi, bổ sung một số điều của Luật Tổ chức Chính phủ và Luật Tổ chức chính quyền địa phương ngày 22/11/2019;

Căn cứ Luật Đất đai ngày 29/11/2013;

Căn cứ Nghị định số 43/2014/NĐ-CP ngày 15/5/2014 của Chính phủ quy định chi tiết thi hành một số điều của Luật Đất đai;

Căn cứ Thông tư số 30/2014/TT-BTNMT ngày 02/6/2014 của Bộ trưởng Bộ Tài nguyên và Môi trường quy định về hồ sơ giao đất, cho thuê đất, chuyển mục đích sử dụng đất, thu hồi đất;

Theo đề nghị của Giám đốc Sở Tài nguyên và Môi trường tỉnh Sóc Trăng (Tờ trình số 2565/TTr-STNMT-CCQLĐĐ ngày 09/11/2020).

QUYẾT ĐỊNH:

Điều 1. Giao 182.533,9 m² đất thuộc 37 thửa đất tại Phường 1, phường Vĩnh Phước, xã Vĩnh Tân và xã Lai Hòa, thị xã Vĩnh Châu, tỉnh Sóc Trăng cho Ban Quản lý dự án 2 tỉnh Sóc Trăng để thực hiện Dự án đầu tư xây dựng công trình Nâng cấp đê biển kết hợp xây dựng hệ thống ngăn mặn từ cầu Mỹ Thanh 2 đến ranh Bạc Liêu, tỉnh Sóc Trăng, với mục đích, thời hạn và hình thức giao đất như sau:

1. Mục đích sử dụng đất: Đất thủy lợi (DTL).
2. Thời hạn sử dụng đất: Lâu dài.
3. Hình thức giao đất: Giao đất không thu tiền sử dụng đất.

(Kèm theo sơ đồ vị trí 37 thửa đất).

Điều 2.

1. Giao Sở Tài nguyên và Môi trường phối hợp các đơn vị liên quan tổ chức bàn giao đất cho Ban Quản lý dự án 2 tỉnh Sóc Trăng để triển khai dự án;

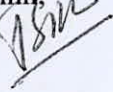
đồng thời, chỉ đạo đơn vị trực thuộc tổ chức chỉnh lý hồ sơ địa chính theo quy định.

2. Ban Quản lý dự án 2 tỉnh Sóc Trăng có trách nhiệm quản lý, sử dụng đất đúng theo quy định.

Điều 3. Chánh Văn phòng Ủy ban nhân dân tỉnh, Giám đốc Sở Tài nguyên và Môi trường, Sở Nông nghiệp và Phát triển nông thôn, Ban Quản lý dự án 2 và Chủ tịch Ủy ban nhân dân thị xã Vĩnh Châu, tỉnh Sóc Trăng căn cứ Quyết định thi hành kể từ ngày ký. /

Nơi nhận:

- Như Điều 3;
- Phòng TN&MT TXVC;
- Công TTĐT tỉnh;
- Lưu: VT, KT.



**TM. ỦY BAN NHÂN DÂN
KT. CHỦ TỊCH
PHÓ CHỦ TỊCH**



Lê Văn Hiếu

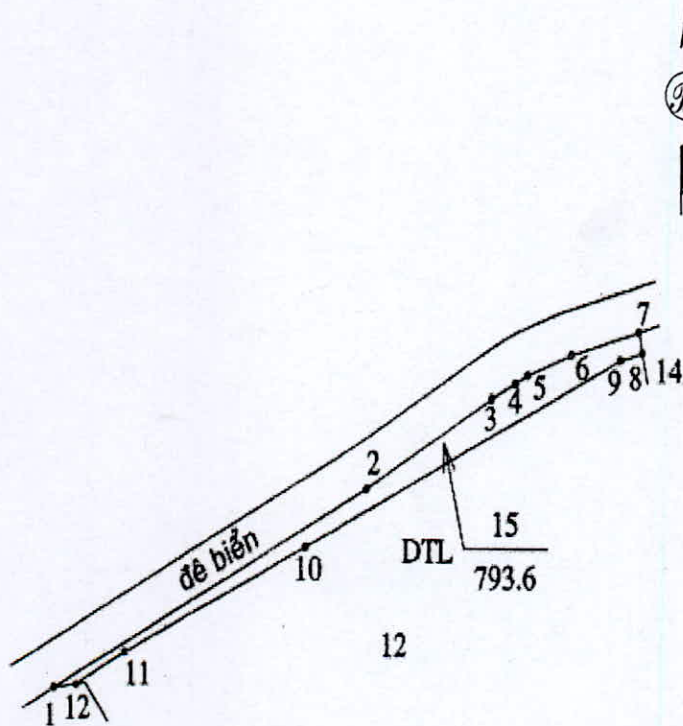


SƠ ĐỒ VỊ TRÍ THỬA ĐẤT

(Kèm theo Quyết định số 3106/QĐ-UBND ngày 12 /11/2020
của Ủy ban nhân dân tỉnh Sóc Trăng)

Thửa đất số 15, tờ bản đồ số 01, diện tích là 793,6 m², loại đất: Đất thủy lợi (DTL).

Tọa lạc tại Khu 6, Phường 1, thị xã Vĩnh Châu, tỉnh Sóc Trăng.



thửa 29, tờ bd 01 TL 1-2000

TT	X (m)	Y (m)	S (m)
1	1028765.90	553002.73	
2	1028809.73	553089.02	96.74
3	1028829.35	553124.21	40.29
4	1028832.86	553130.74	7.41
5	1028834.65	553134.16	3.86
6	1028839.14	553146.34	12.99
7	1028844.25	553165.19	19.52
8	1028839.55	553166.32	4.83
9	1028837.93	553160.13	6.39
10	1028797.04	553072.12	97.05
11	1028773.85	553022.52	54.76
12	1028766.54	553008.83	15.52
1	1028765.90	553002.78	6.05

Scan vẽ theo Phiếu xác nhận kết quả đo đạc hiện trạng thửa đất do Trung tâm Phát triển quỹ đất lập ngày 01/9/2020.

Ngày scan vẽ: 06/11/2020.

**ỦY BAN NHÂN DÂN
TỈNH SÓC TRĂNG**

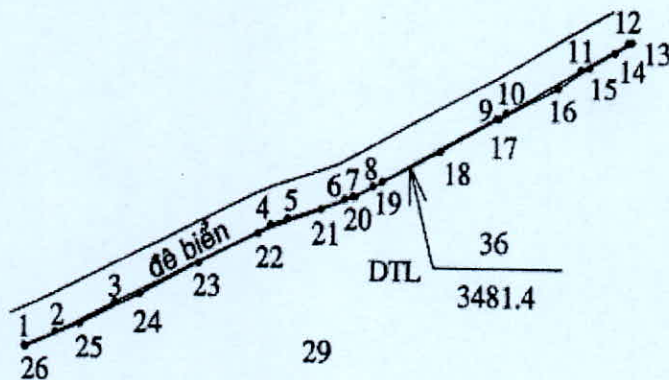


SƠ ĐỒ VỊ TRÍ THỪA ĐẤT

(Kèm theo Quyết định số 3106/QĐ-UBND ngày 12/11/2020
của Ủy ban nhân dân tỉnh Sóc Trăng)

Thửa đất số 36, tờ bản đồ số 01, diện tích là 3.481,4 m², loại đất: Đất thủy lợi (DTL).

Tọa lạc Khu 6, Phường 1, thị xã Vĩnh Châu, tỉnh Sóc Trăng.



TT	X (m)	Y (m)	S (m)
1	1028345.68	552077.22	
2	1028365.29	552126.02	52.59
3	1028406.66	552218.33	101.16
4	1028513.79	552456.32	260.99
5	1028522.83	552481.56	26.81
6	1028549.52	552565.77	88.34
7	1028553.29	552578.13	12.92
8	1028567.34	552609.55	34.42
9	1028660.62	552801.03	212.98
10	1028668.01	552815.13	15.93
11	1028728.72	552929.88	129.82
12	1028765.90	553002.78	81.84
13	1028766.54	553008.83	6.09
14	1028752.23	552982.06	30.35
15	1028731.80	552943.46	43.67
16	1028702.66	552895.13	56.43
17	1028659.84	552804.67	100.08
18	1028615.16	552714.94	100.24
19	1028573.86	552624.37	99.54
20	1028552.83	552581.19	48.03
21	1028535.43	552530.55	53.54
22	1028502.04	552436.34	99.95
23	1028461.32	552346.19	98.93
24	1028417.42	552256.22	100.11
25	1028377.10	552164.65	100.05
26	1028343.39	552078.77	92.26
1	1028345.68	552077.22	2.77

Scan vẽ theo Phiếu xác nhận kết quả đo đạc hiện trạng thửa đất do Trung tâm Phát triển quỹ đất tỉnh Sóc Trăng lập ngày 01/9/2020.

Ngày scan vẽ: 06/11/2020.

**ỦY BAN NHÂN DÂN
TỈNH SÓC TRĂNG**

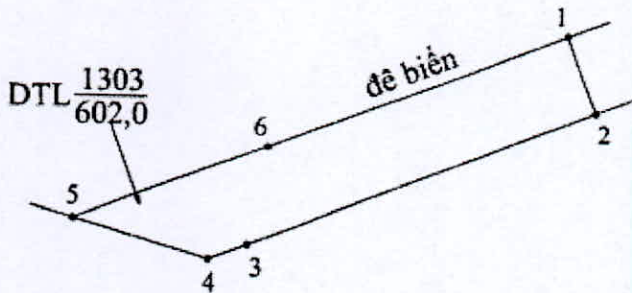


SƠ ĐỒ VỊ TRÍ THỬA ĐẤT

(Kèm theo Quyết định số 3106/QĐ-UBND ngày 12 /11/2020 của Ủy ban nhân dân tỉnh Sóc Trăng)

Thửa đất số 1303, tờ bản đồ số 07, diện tích là 602,0 m², loại đất: Đất thủy lợi (DTL).

Tọa lạc tại khóm Biển Trên, phường Vĩnh Phước, thị xã Vĩnh Châu, tỉnh Sóc Trăng.



STT	Tọa độ (*)		Chiều dài (m)
	X (m)	Y (m)	
1	1027115.64	548042.65	10.21
2	1027106.09	548046.26	46.53
3	1027089.14	548002.92	5.04
4	1027087.38	547998.20	17.24
5	1027092.08	547981.61	25.43
6	1027101.18	548005.36	40.00
1	1027115.64	548042.65	

Scan vẽ theo Phiếu xác nhận kết quả đo đạc hiện trạng thửa đất do Văn phòng Đăng ký đất đai tỉnh Sóc Trăng lập ngày 31/8/2020.

Ngày scan vẽ: 06/11/2020.

**ỦY BAN NHÂN DÂN
TỈNH SÓC TRĂNG**

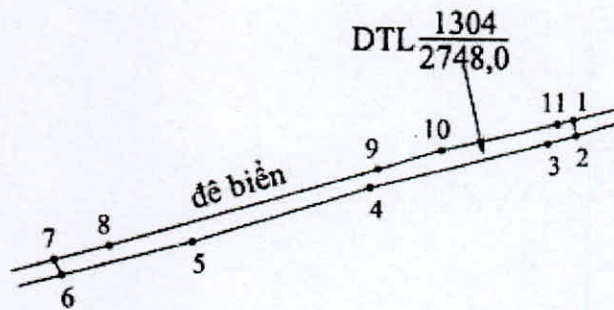


SƠ ĐỒ VỊ TRÍ THỪA ĐẤT

(Kèm theo Quyết định số 3106/QĐ-UBND ngày 12 /11/2020
của Ủy ban nhân dân tỉnh Sóc Trăng)

Thửa đất số 1304, tờ bản đồ số 07, diện tích là 2.748 m², loại đất: Đất thủy lợi (DTL).

Tọa lạc tại khóm Biển Trên, phường Vĩnh Phước, thị xã Vĩnh Châu, tỉnh Sóc Trăng.



STT	Tọa độ (°)		Chiều dài (m)
	X (m)	Y (m)	
1	1026969.30	547638.23	8.38
2	1026961.06	547639.75	16.27
3	1026956.49	547624.13	99.99
4	1026931.51	547527.31	100.10
5	1026901.30	547431.88	72.34
6	1026882.92	547361.91	9.03
7	1026890.91	547357.71	30.58
8	1026898.78	547387.26	150.48
9	1026941.69	547531.49	36.14
10	1026952.50	547565.98	65.24
11	1026967.12	547629.57	8.93
1	1026969.30	547638.23	

Scan vẽ theo Phiếu xác nhận kết quả đo đạc hiện trạng thửa đất do Văn phòng Đăng ký đất đai tỉnh Sóc Trăng lập ngày 31/8/2020.

Ngày scan vẽ: 06/11/2020.

**ỦY BAN NHÂN DÂN
TỈNH SÓC TRĂNG**

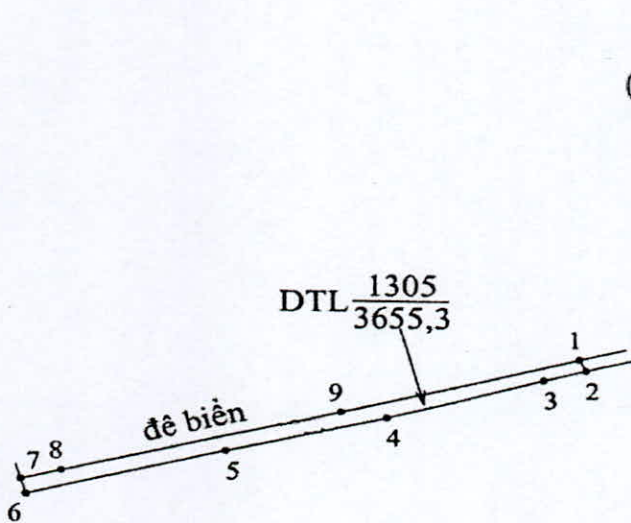


SƠ ĐỒ VỊ TRÍ THỬA ĐẤT

(Kèm theo Quyết định số 3106/QĐ-UBND ngày 12/11/2020 của Ủy ban nhân dân tỉnh Sóc Trăng)

Thửa đất số 1305, tờ bản đồ số 07, diện tích là 3.655,3 m², loại đất: Đất thủy lợi (DTL).

Tọa lạc tại khóm Biên Trên, phường Vĩnh Phước, thị xã Vĩnh Châu, tỉnh Sóc Trăng.



STT	Tọa độ (*)		Chiều dài (m)
	X (m)	Y (m)	
1	1026890.91	547357.71	9.03
2	1026882.92	547361.91	27.67
3	1026875.89	547335.15	100.03
4	1026847.88	547239.12	100.04
5	1026823.32	547142.14	126.34
6	1026791.83	547019.79	10.76
7	1026802.14	547016.69	25.64
8	1026808.57	547041.50	174.73
9	1026851.81	547210.79	152.03
1	1026890.91	547357.71	

Scan vẽ theo Phiếu xác nhận kết quả đo đạc hiện trạng thửa đất do Văn phòng Đăng ký đất đai tỉnh Sóc Trăng lập ngày 31/8/2020.

Ngày scan vẽ: 06/11/2020.

**ỦY BAN NHÂN DÂN
TỈNH SÓC TRĂNG**

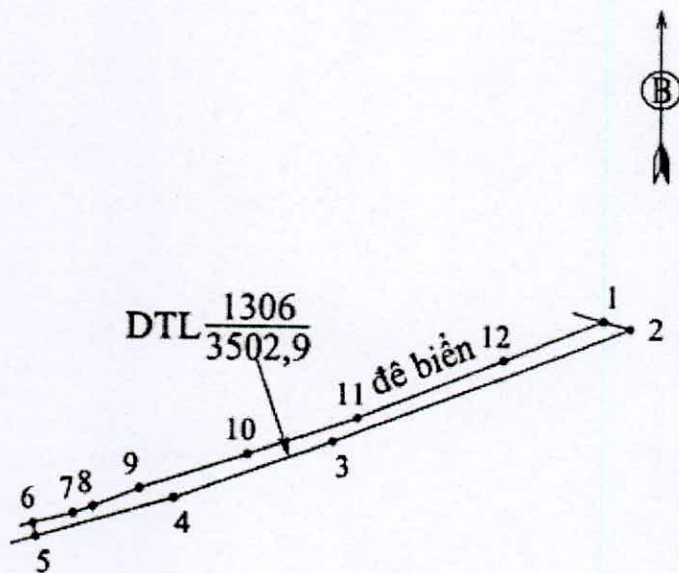


SƠ ĐỒ VỊ TRÍ THỪA ĐẤT

(Kèm theo Quyết định số 3106/QĐ-UBND ngày 12 /11/2020
của Ủy ban nhân dân tỉnh Sóc Trăng)

Thửa đất số 1306, tờ bản đồ số 07, diện tích là 3.502,9 m², loại đất: Đất thủy lợi (DTL).

Tọa lạc tại khóm Biển Trên, phường Vĩnh Phước, thị xã Vĩnh Châu, tỉnh Sóc Trăng.



STT	Tọa độ (*)		Chiều dài (m)
	X (m)	Y (m)	
1	1027092.08	547981.61	17.24
2	1027087.38	547998.20	194.99
3	1027019.23	547815.50	100.09
4	1026984.95	547721.46	85.13
5	1026961.06	547639.75	8.38
6	1026969.30	547638.23	24.84
7	1026975.37	547662.31	12.73
8	1026979.35	547674.41	29.06
9	1026990.47	547701.25	67.00
10	1027011.46	547764.88	69.11
11	1027033.35	547830.43	96.21
12	1027068.48	547920.01	65.97
1	1027092.08	547981.61	

Scan vẽ theo Phiếu xác nhận kết quả đo đạc hiện trạng thửa đất do Văn phòng Đăng ký đất đai tỉnh Sóc Trăng lập ngày 31/8/2020.

Ngày scan vẽ: 06/11/2020.

**ỦY BAN NHÂN DÂN
TỈNH SÓC TRĂNG**

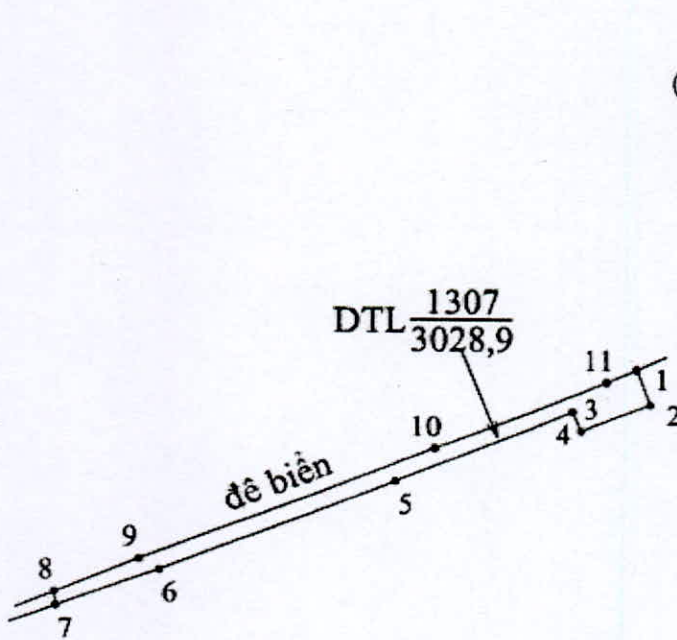


SƠ ĐỒ VỊ TRÍ THỪA ĐẤT

(Kèm theo Quyết định số 3106/QĐ-UBND ngày 12/11/2020 của Ủy ban nhân dân tỉnh Sóc Trăng)

Thửa đất số 1307, tờ bản đồ số 07, diện tích là 3.028,9 m², loại đất: Đất thủy lợi (DTL).

Tọa lạc tại khóm Biển Dưới, phường Vĩnh Phước, thị xã Vĩnh Châu, tỉnh Sóc Trăng.



STT	Tọa độ (*)		Chiều dài (m)
	X (m)	Y (m)	
1	1026483.27	546164.27	19.43
2	1026464.99	546170.85	37.17
3	1026451.05	546136.39	11.02
4	1026461.18	546132.04	97.37
5	1026424.41	546041.88	124.87
6	1026377.56	545926.13	54.89
7	1026358.61	545874.62	7.14
8	1026365.71	545873.90	45.89
9	1026383.17	545916.33	156.69
10	1026441.62	546061.71	94.39
11	1026476.53	546149.41	16.32
1	1026483.27	546164.27	

Scan vẽ theo Phiếu xác nhận kết quả đo đạc hiện trạng thửa đất do Văn phòng Đăng ký đất đai tỉnh Sóc Trăng lập ngày 31/8/2020.

Ngày scan vẽ: 06/11/2020.

**ỦY BAN NHÂN DÂN
TỈNH SÓC TRĂNG**

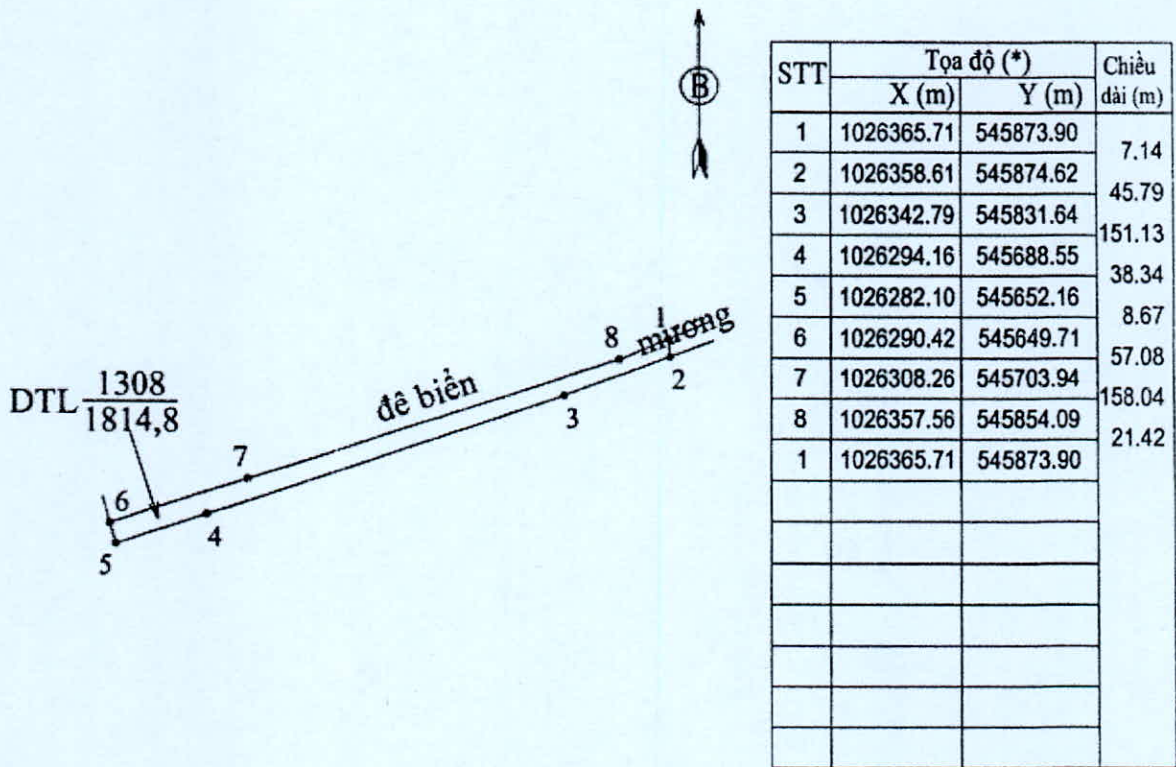


SƠ ĐỒ VỊ TRÍ THỬA ĐẤT

(Kèm theo Quyết định số 3106/QĐ-UBND ngày 12/11/2020 của Ủy ban nhân dân tỉnh Sóc Trăng)

Thửa đất số 1308, tờ bản đồ số 07, diện tích là 1.814,8 m², loại đất: Đất thủy lợi (DTL).

Tọa lạc tại khóm Biển Dưới, phường Vĩnh Phước, thị xã Vĩnh Châu, tỉnh Sóc Trăng.



Scan vẽ theo Phiếu xác nhận kết quả đo đạc hiện trạng thửa đất do Văn phòng Đăng ký đất đai tỉnh Sóc Trăng lập ngày 31/8/2020.

Ngày scan vẽ: 06/11/2020.

**ỦY BAN NHÂN DÂN
TỈNH SÓC TRĂNG**

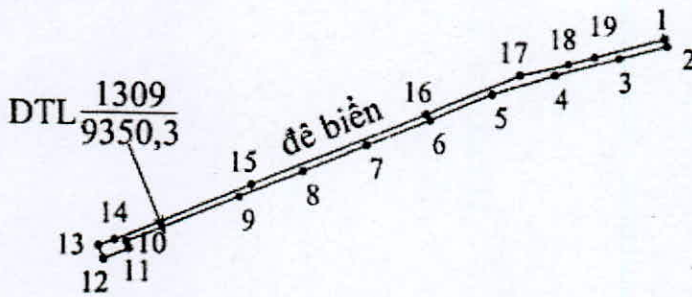


SƠ ĐỒ VỊ TRÍ THỬA ĐẤT

(Kèm theo Quyết định số 3106/QĐ-UBND ngày 12/11/2020
của Ủy ban nhân dân tỉnh Sóc Trăng)

Thửa đất số 1309, tờ bản đồ số 07, diện tích là 9.350,3 m², loại đất: Đất thủy lợi (DTL).

Tọa lạc tại khóm Biển Dưới, phường Vĩnh Phước, thị xã Vĩnh Châu, tỉnh Sóc Trăng.



STT	Tọa độ (*)		Chiều dài (m)
	X (m)	Y (m)	
1	1026802.14	547016.69	10.76
2	1026791.83	547019.79	73.66
3	1026773.48	546948.46	99.95
4	1026748.21	546851.76	97.62
5	1026718.80	546758.67	99.98
6	1026679.62	546666.69	99.74
7	1026642.79	546574.00	100.27
8	1026603.81	546481.61	100.01
9	1026566.54	546388.81	174.69
10	1026499.71	546227.40	10.99
11	1026489.53	546231.55	40.46
12	1026474.36	546194.04	20.31
13	1026493.37	546186.88	24.97
14	1026502.13	546210.26	213.19
15	1026584.22	546407.02	274.07
16	1026687.93	546660.71	151.42
17	1026747.35	546799.99	74.93
18	1026764.39	546872.95	39.99
19	1026774.87	546911.54	108.62
1	1026802.14	547016.69	

Scan vẽ theo Phiếu xác nhận kết quả đo đạc hiện trạng thửa đất do Văn phòng Đăng ký đất đai tỉnh Sóc Trăng lập ngày 31/8/2020.

Ngày scan vẽ: 06/11/2020.

**ỦY BAN NHÂN DÂN
TỈNH SÓC TRĂNG**

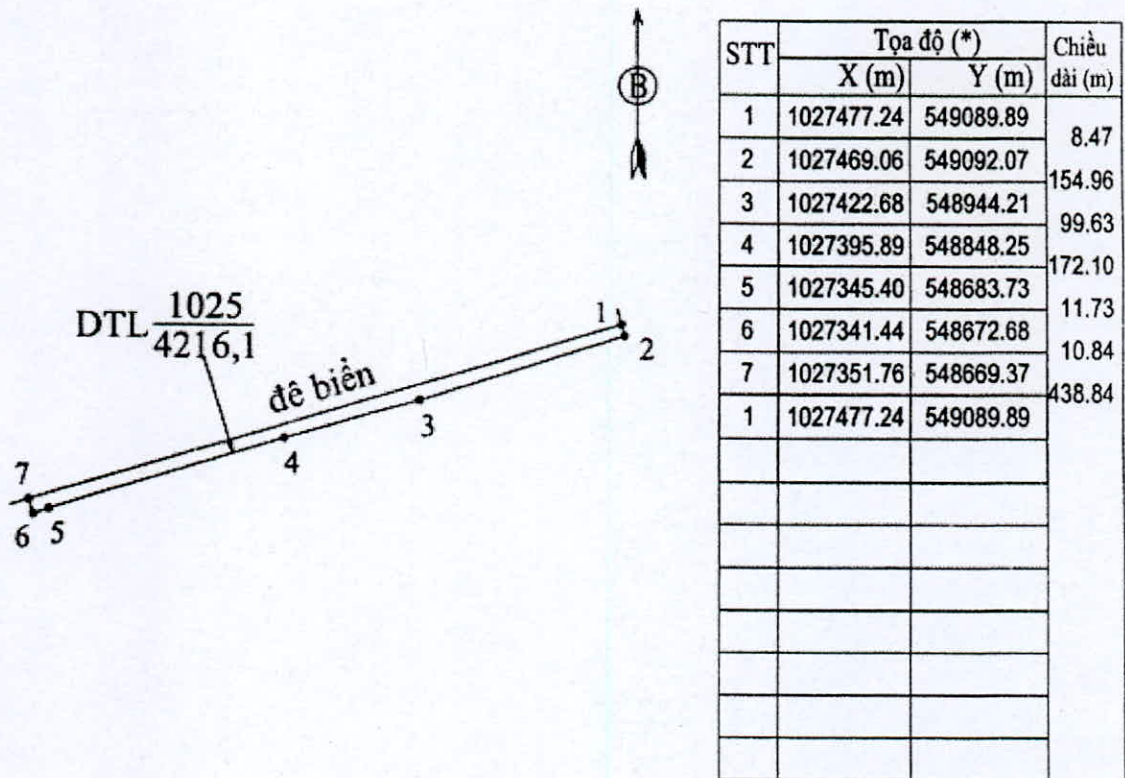


SƠ ĐỒ VỊ TRÍ THỬA ĐẤT

(Kèm theo Quyết định số 3106/QĐ-UBND ngày 12 /11/2020
của Ủy ban nhân dân tỉnh Sóc Trăng)

Thửa đất số 1025, tờ bản đồ số 08, diện tích là 4.216,1 m², loại đất: Đất thủy lợi (DTL).

Tọa lạc tại khóm Biển Trên, phường Vĩnh Phước, thị xã Vĩnh Châu, tỉnh Sóc Trăng.



Scan vẽ theo Phiếu xác nhận kết quả đo đạc hiện trạng thửa đất do Văn phòng Đăng ký đất đai tỉnh Sóc Trăng lập ngày 31/8/2020.

Ngày scan vẽ: 06/11/2020.

**ỦY BAN NHÂN DÂN
TỈNH SÓC TRĂNG**

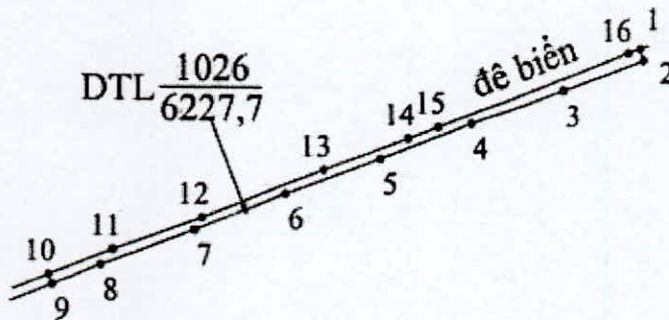


SƠ ĐỒ VỊ TRÍ THỪA ĐẤT

(Kèm theo Quyết định số 3106/QĐ-UBND ngày 12 /11/2020
của Ủy ban nhân dân tỉnh Sóc Trăng)

Thửa đất số 1026, tờ bản đồ số 08, diện tích là 6.227,7 m², loại đất: Đất thủy lợi (DTL).

Tọa lạc tại khóm Biển Trên, phường Vĩnh Phước, thị xã Vĩnh Châu, tỉnh Sóc Trăng.



STT	Tọa độ (*)		Chiều dài (m)
	X (m)	Y (m)	
1	1027343.70	548643.99	11.81
2	1027332.43	548647.52	89.04
3	1027302.40	548563.70	100.00
4	1027269.34	548469.33	99.99
5	1027232.86	548376.23	100.00
6	1027197.47	548282.71	100.01
7	1027161.01	548189.57	100.07
8	1027125.54	548096.00	53.41
9	1027106.09	548046.26	10.21
10	1027115.64	548042.65	70.53
11	1027141.15	548108.41	94.22
12	1027173.43	548196.92	132.22
13	1027221.55	548320.08	89.97
14	1027253.64	548404.13	32.95
15	1027265.51	548434.87	209.68
16	1027339.31	548631.14	
1	1027343.70	548643.99	13.59

Scan vẽ theo Phiếu xác nhận kết quả đo đạc hiện trạng thửa đất do Văn phòng Đăng ký đất đai tỉnh Sóc Trăng lập ngày 31/8/2020.

Ngày scan vẽ: 06/11/2020.

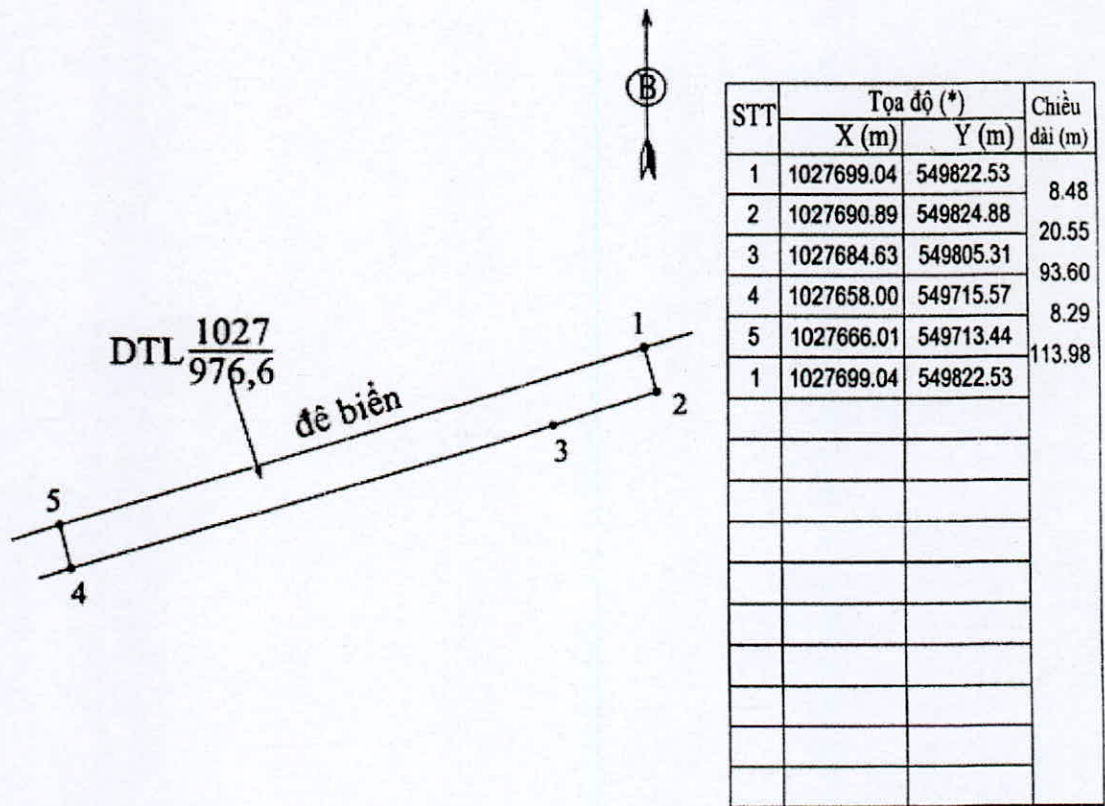
**ỦY BAN NHÂN DÂN
TỈNH SÓC TRĂNG**



SƠ ĐỒ VỊ TRÍ THỬ ĐẤT
*(Kèm theo Quyết định số 3106/QĐ-UBND ngày 12 /11/2020
 của Ủy ban nhân dân tỉnh Sóc Trăng)*

Thửa đất số 1027, tờ bản đồ số 08, diện tích là 976,6 m², loại đất: Đất thủy lợi (DTL).

Tọa lạc tại khóm Biên Trên, phường Vĩnh Phước, thị xã Vĩnh Châu, tỉnh Sóc Trăng.



Scan vẽ theo Phiếu xác nhận kết quả đo đạc hiện trạng thửa đất do Văn phòng Đăng ký đất đai tỉnh Sóc Trăng lập ngày 31/8/2020.

Ngày scan vẽ: 06/11/2020.

**ỦY BAN NHÂN DÂN
TỈNH SÓC TRĂNG**

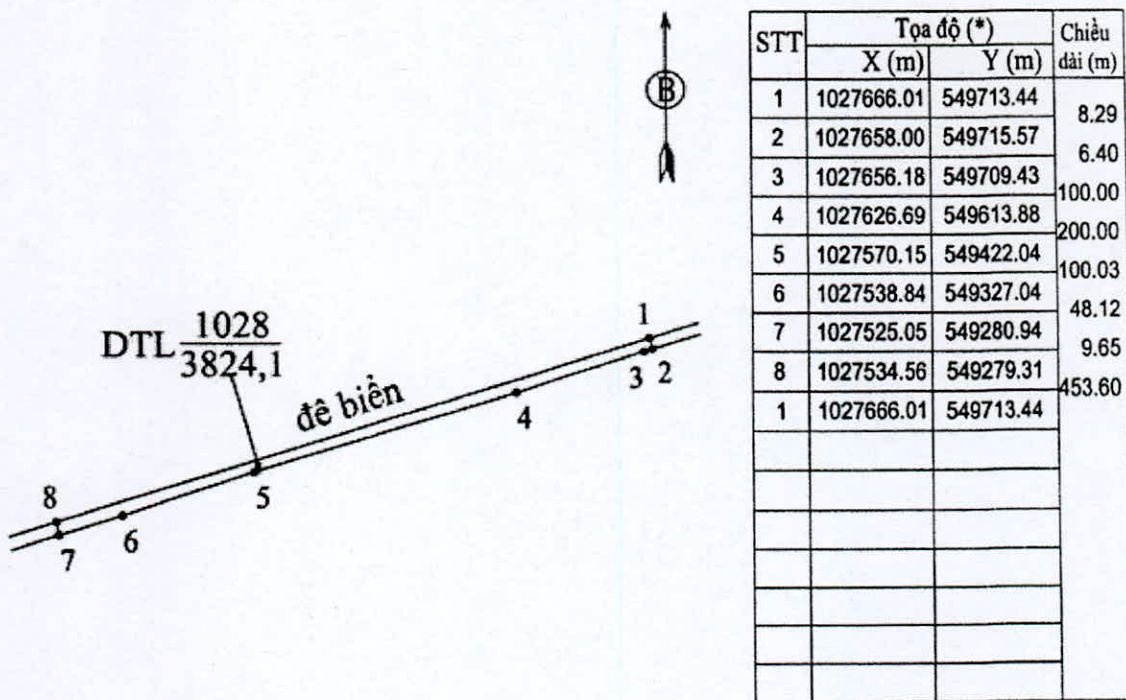


SƠ ĐỒ VỊ TRÍ THỬA ĐẤT

(Kèm theo Quyết định số 3 106/QĐ-UBND ngày 12 /11/2020 của Ủy ban nhân dân tỉnh Sóc Trăng)

Thửa đất số 1028, tờ bản đồ số 08, diện tích là 3.824,1 m², loại đất: Đất thủy lợi (DTL).

Tọa lạc tại khóm Biên Trên, phường Vĩnh Phước, thị xã Vĩnh Châu, tỉnh Sóc Trăng.



Scan vẽ theo Phiếu xác nhận kết quả đo đạc hiện trạng thửa đất do Văn phòng Đăng ký đất đai tỉnh Sóc Trăng lập ngày 31/8/2020.

Ngày scan vẽ: 06/11/2020.

**ỦY BAN NHÂN DÂN
TỈNH SÓC TRĂNG**