

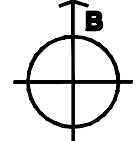
QUY HOẠCH PHÂN KHU SỐ 10C, PHƯỜNG 10, THÀNH PHỐ SÓC TRĂNG, TỈNH SÓC TRĂNG

BẢN ĐỒ QUY HOẠCH GIAO THÔNG VÀ CHỈ GIỚI ĐƯỜNG ĐỎ, CHỈ GIỚI XÂY DỰNG

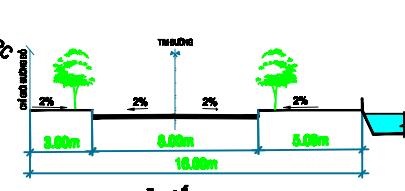
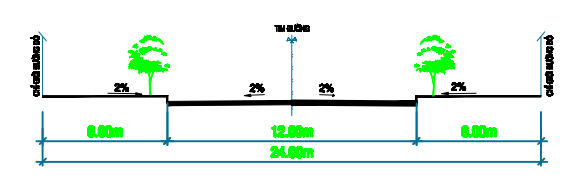
TỶ LỆ: 1/2000

BẢNG THÔNG KÊ HỆ THỐNG GIAO THÔNG

STT	TÊN ĐƯỜNG	MẶT CÁT	CẤP ĐƯỜNG	CHIỀU DÀI (m)	LÒNG ĐƯỜNG (m)	ĐẠI PHÂN CÁCH (m)	VỈA HÈ (m)	LỘ GIỚI (m)	GHI CHÚ
A. ĐƯỜNG HIỆN TRẠNG, CẢI TẠO									
1	TUYẾN TRÁNH QUỐC LỘ 1	A-A		-	2x7+2x9	2x5+1x3	2x5	55	NGOÀI RANH
B. ĐƯỜNG THEO QUY HOẠCH CHUNG									
1	ĐƯỜNG DẪN VÀO CAO TỐC	B-B	Đường trục chính đô thị	702	2x13,5	3	2x5	40	
2	ĐƯỜNG D7	2-2	Đường chính khu vực	639	12	-	2x6	24	
3	ĐƯỜNG N2	2-2	Đường chính khu vực	1964	12	-	2x6	24	
C. ĐƯỜNG QUY HOẠCH MỚI									
GIAO THÔNG ĐỐI NGOẠI									
1	ĐƯỜNG N1	1-1	Đường khu vực	2540	8	-	3-5	16	
2	ĐƯỜNG N3	3-3	Đường khu vực	1230	9	-	2x5	19	
3	ĐƯỜNG N7	3-3	Đường khu vực	248	9	-	2x5	19	
4	ĐƯỜNG D1	1-1	Đường khu vực	1103	8	-	3-5	16	
5	ĐƯỜNG D2	1-1	Đường khu vực	1142	8	-	3-5	16	
6	ĐƯỜNG D8	3-3	Đường khu vực	627	9	-	2x5	19	
GIAO THÔNG ĐỐI NỘI									
1	ĐƯỜNG N4	3-3	Đường phân khu vực	746	9	-	2x5	19	
2	ĐƯỜNG N5	3-3	Đường phân khu vực	711	9	-	2x5	19	
3	ĐƯỜNG N6	4-4	Đường phân khu vực	484	8	-	2x3	14	
4	ĐƯỜNG N8	4-4	Đường phân khu vực	91	8	-	2x3	14	
5	ĐƯỜNG N9	4-4	Đường phân khu vực	51	8	-	2x3	14	
6	ĐƯỜNG D3	3-3	Đường phân khu vực	536	9	-	2x5	19	
7	ĐƯỜNG D4	3-3	Đường phân khu vực	913	9	-	2x5	19	
8	ĐƯỜNG D5	3-3	Đường phân khu vực	642	9	-	2x5	19	
9	ĐƯỜNG D6	3-3	Đường phân khu vực	1579	9	-	2x5	19	



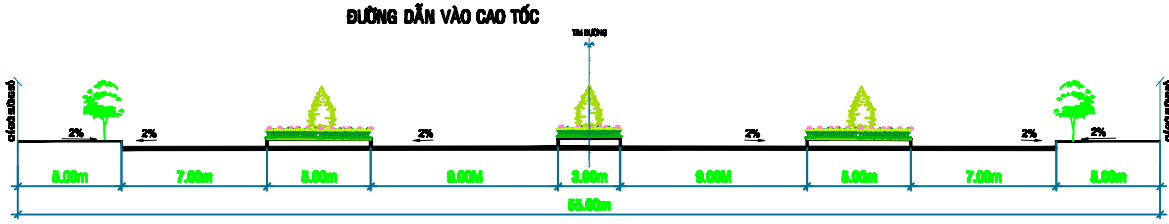
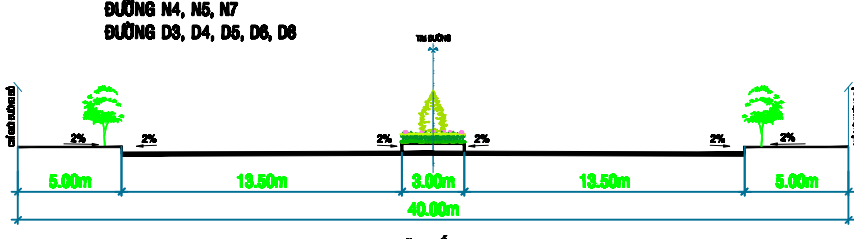
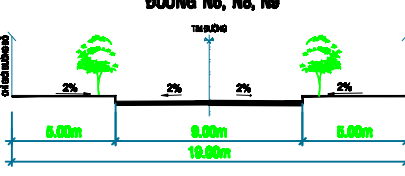
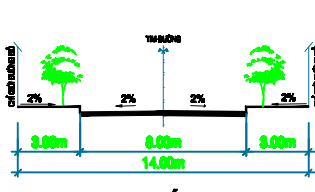
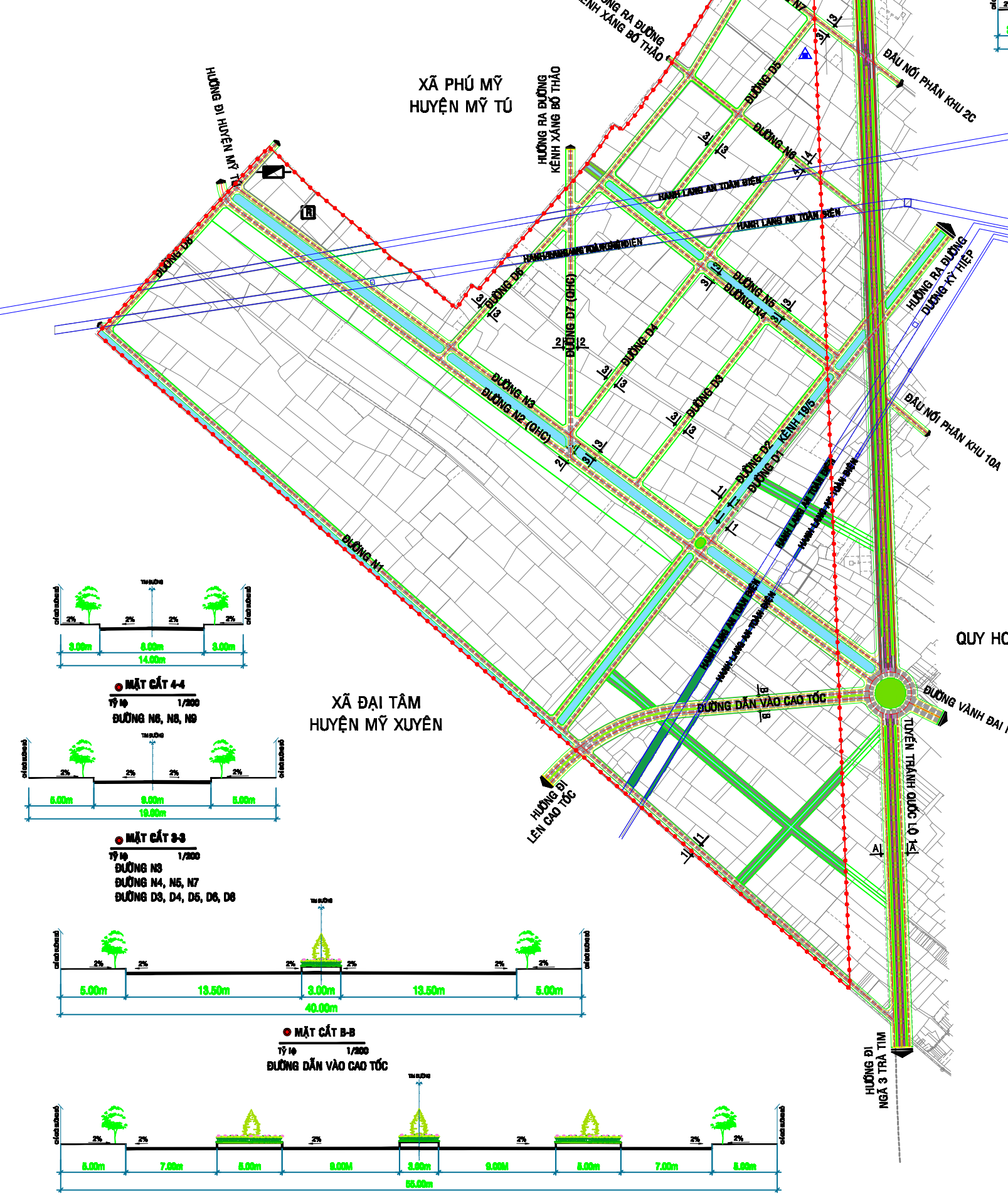
QUY HOẠCH PHÂN KHU 2C



KÝ HIỆU

- RANH LẬP QUY HOẠCH
- ĐẤT CÂY XANH AN TOÀN LƯỚI ĐIỆN
- ĐẤT GIAO THÔNG QUY HOẠCH
- ĐẤT GIAO THÔNG HIỆN TRẠNG
- MẶT NƯỚC
- TRẠM XỬ LÝ NƯỚC THẢI
- TRẠM TRUNG CHUYỂN CTR
- ▲ NHÀ MÁY CẤP NƯỚC

QUY HOẠCH PHÂN KHU 10A



HỒ CHỮA KHU: KHU 10C, PHƯỜNG 10, TP. SÓC TRĂNG, TỈNH SÓC TRĂNG

Hồ sơ đồ: []

Hồ sơ thiết kế: []

Hồ sơ thi công: []

Hồ sơ giám sát: []

CÔNG TRÌNH - DỰ ÁN:

Quy hoạch phân khu số 10C, phường 10, thành phố Sóc Trăng, tỉnh Sóc Trăng.

Tên dự án: Bản đồ quy hoạch giao thông và chỉ giới đường đỏ, chỉ giới xây dựng.

thời gian	thời gian	thời gian
tháng	ngày	tháng
tháng	ngày	tháng
tháng	ngày	tháng
tháng	ngày	tháng

Thư ký lập hồ sơ:

Thư ký tư vấn:

Thư ký giám sát:

Thư ký thi công:

ĐƠN VỊ TƯ VẤN:
BỘ XÂY DỰNG TỈNH SÓC TRĂNG
TRUNG TÂM QUY HOẠCH XÂY DỰNG