

Số: 821 /UBND-VP

Thanh Trị, ngày 01 tháng 11 năm 2017

V/v chủ động ứng phó với tình hình
áp thấp nhiệt đới trên địa bàn huyện

Kính gửi:

- BCH PCTT và TKCN huyện;
- Thủ trưởng các ban, phòng, ngành huyện;
- Chủ tịch UBND các xã (TT);
- Đài truyền thanh huyện.

Thực hiện Công văn số 33/PCTT, ngày 30/10/2017 của BCH PCTT và TKCN tỉnh Sóc Trăng về việc chủ động ứng phó với thời tiết nguy hiểm, Công văn 34/PCTT, ngày 31/10/2017 về việc chuẩn bị ứng phó với áp thấp nhiệt đới trên biển Đông, Công điện 83/CD-TW và 84/CD/TW, ngày 31/10/2017 của Văn phòng Thường trực Ban chỉ đạo TW PCTT và Văn phòng Ủy ban Quốc gia TKCN về việc chuẩn bị ứng phó với áp thấp nhiệt đới trên biển Đông,

Chủ tịch UBND huyện có ý kiến chỉ đạo như sau:

1. Cơ quan Thường trực BCH PCTT và TKCN huyện tổ chức trực ban 24/24 giờ, chủ động chuẩn bị phương án để đảm bảo an toàn cho người, cơ sở hạ tầng và sản xuất, môi trường, sức khỏe của người dân, cộng đồng trong khu vực bị ảnh hưởng của áp thấp nhiệt đới, mưa, lũ trên địa bàn. Đồng thời, thường xuyên báo cáo về Thường trực BCH PCTT và TKCN cấp tỉnh và Trưởng Ban chỉ huy PCTT và TKCN cấp huyện.
2. Đề nghị Thủ trưởng các Ban, phòng, ngành huyện, Chủ tịch UBND các xã (TT) trên cơ sở chức năng, nhiệm vụ được giao thường xuyên cập nhật thông tin diễn biến thời tiết, thông báo kịp thời đến người dân để chủ động các biện pháp phòng tránh; chỉ đạo các biện pháp sẵn sàng ứng phó với áp thấp nhiệt đới, mưa lũ sau áp thấp nhiệt đới; duy trì lực lượng, phương tiện sẵn sàng ứng phó khi có tình huống xấu xảy ra trên địa bàn.
3. Đài truyền thanh huyện thường xuyên cập nhật thông tin liên tục về diễn biến của áp thấp nhiệt đới, mưa lũ, tăng cường thời lượng phát sóng, truyền tin trên các phương tiện thông tin đại chúng để người dân biết, chủ động phòng tránh./.

CHỦ TỊCH

Nơi nhận:

- Như trên;
- Lưu VT (VP-NC).



Mai Thanh Ngon

ĐÀI KHI TƯỢNG THỦY VĂN
KHU VỰC NAM BỘ
ĐÀI KHI TƯỢNG THỦY VĂN
TỈNH SÓC TRĂNG
Số: ATNĐGB - II/ĐBK

CỘNG HÒA XÃ HỘI CHỦ NGHĨA VIỆT NAM
Độc lập - Tự do - Hạnh phúc

Sóc Trăng, ngày 01 tháng 11 năm 2017

**TIN ÁP THẤP NHIỆT ĐỐI GẦN BỜ
VÀ TIN ÁP THẤP NHIỆT ĐỐI GẦN BIÊN ĐÔNG**

1. Áp thấp nhiệt đới gần bờ

Hồi 07 giờ ngày 01/11, vị trí tâm áp thấp nhiệt đới (ATNĐ) ở vào khoảng 7,7 độ Vĩ Bắc; 107,1 độ Kinh Đông, cách Côn Đảo khoảng 130km về phía Đông Nam. Sức gió mạnh nhất ở vùng gần tâm áp thấp nhiệt đới mạnh cấp 6-7 (40-60km/giờ), giật cấp 9.

Dự báo trong 24 giờ tới, ATNĐ di chuyển theo hướng Tây Tây Bắc, mỗi giờ đi được 15-20km. Đến 07 giờ ngày 02/11, vị trí tâm ATNĐ ở vào khoảng 8,2 độ Vĩ Bắc; 104,3 độ Kinh Đông, trên vùng biển phía Nam tỉnh Cà Mau. Sức gió mạnh nhất ở vùng gần tâm ATNĐ mạnh cấp 6-7 (40-60km/giờ), giật cấp 9.

Do ảnh hưởng của ATNĐ kết hợp với không khí lạnh, ở vùng biển Tây Nam quần đảo Trường Sa, vùng biển từ Bình Thuận đến Cà Mau (bao gồm các huyện đảo Phú Quý, Côn Đảo) có mưa rào và dông kèm khả năng lốc xoáy, vòi rồng; gió mạnh cấp 6-7, giật cấp 9, sóng biển cao từ 2,0-4,0m; biển động mạnh. Ven biển các tỉnh Nam Bộ cần đề phòng nước dâng kết hợp với triều cường cao từ 4-4,5m.

Trong 24 giờ tới, vùng nguy hiểm (gió mạnh từ cấp 6 trở lên) trong khoảng 5-10 độ Vĩ Bắc, 103,5-108,5 độ kinh Đông. Cấp độ rủi ro thiên tai: Cấp 3.

Thời tiết tỉnh Sóc Trăng: nhiều mây, có mưa, mưa vừa, có nơi mưa to đến rất to và rải rác có dông, với tổng lượng mưa cả đợt từ 60 - 120mm, có nơi có thể đạt 150mm. Vùng ven biển có gió mạnh ở mức cấp 6, cấp 7. Trong cơn dông có khả năng xảy ra lốc xoáy, vòi rồng và gió giật mạnh cấp 7 - 8.

2. Áp thấp nhiệt đới gần Biển Đông

Hồi 07 giờ ngày 01/11, vị trí tâm ATNĐ ở vào khoảng 11,5 độ Vĩ Bắc; 120,7 độ Kinh Đông, cách đảo Pa-la-oan(Philippin) khoảng 120km về phía Đông. Sức gió mạnh nhất ở vùng gần tâm ATNĐ mạnh cấp 7 (50-60km/giờ), giật cấp 9.

Dự báo trong 24 giờ tới, ATNĐ di chuyển chủ yếu theo hướng Tây, mỗi giờ đi được khoảng 20km và có khả năng mạnh lên thành bão. Đến 07 giờ ngày 02/11, vị trí tâm bão ở vào khoảng 11,8 độ Vĩ Bắc; 116,5 độ Kinh Đông, cách đảo Song Tử Tây khoảng 240km về phía Đông. Sức gió mạnh nhất ở vùng gần tâm bão mạnh cấp 8 (60-75km/giờ), giật cấp 10.

Trong 24 giờ tới, vùng nguy hiểm (gió mạnh từ cấp 6 trở lên) trong khoảng 10-14 độ Vĩ Bắc; phía Đông 115,0 độ Kinh Đông. Cấp độ rủi ro thiên tai: Cấp 3.

Dự báo 24 đến 48 giờ tiếp theo, bão di chuyển chủ yếu theo hướng Tây, mỗi giờ đi được khoảng 15-20km và tiếp tục có khả năng mạnh thêm.


Bản tin tiếp theo phát lúc 11h00 ngày 01/11.

Tin phát lúc: 09h00

Sốát tin: Võ Thị Thanh Hằng

Nơi nhận:

- VP tỉnh Ủy;
- VP UBND;
- Sở TN-MT;
- VP BCH PCTT & TKCN tỉnh;
- Lưu VP.



Nguyễn Mạnh Hồng

9 20 1 11 17

Số: 33 /PCTT

Sóc Trăng, ngày 30 tháng 10 năm 2017

V/v chủ động ứng phó với
thời tiết nguy hiểm

Kính gửi:

- BCH PCTT và TKCN các huyện, thị xã, thành phố;
- Thủ trưởng các Sở, ban, ngành tỉnh;
- Đài Phát thanh - Truyền hình tỉnh Sóc Trăng.

Căn cứ Công văn số 464/TWPCTT-VP ngày 26/10/2017 của Văn phòng Thường trực Ban Chỉ đạo Trung ương về PCTT về việc chủ động ứng phó với thời tiết nguy hiểm; Công văn số 631/DBTU ngày 26/10/2017 của Trung tâm Dự báo KTTV Trung ương nhận định về nguy cơ xuất hiện thời tiết rất nguy hiểm ở khu vực Nam Biển Đông và Nam Bộ,

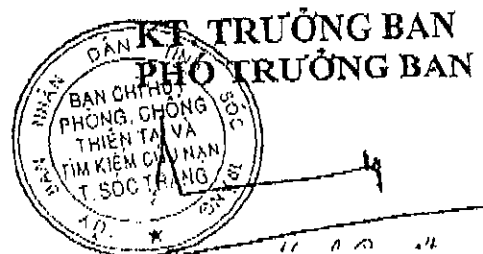
Theo nhận định của Trung tâm Dự báo Khí tượng thủy văn Trung ương, ngày 26/10/2017 trên khu vực Nam Biển Đông đã hình thành dải tụ nhiệt đới và đang gây thời tiết nguy hiểm (mưa dông, gió giật mạnh) cho các vùng biển phía Nam. Trong những ngày tới, nhiều khả năng sẽ xuất hiện thêm điều kiện nguy hiểm khác như không khí lạnh làm cho dải hội tụ nhiệt đới hoạt động mạnh hơn. Do đó, không loại trừ khả năng xuất hiện áp thấp nhiệt đới và có thể là bão trên dải hội tụ nhiệt đới hoạt động ở vĩ độ thấp như đã từng xảy ra trong quá khứ với điều kiện tương tự.

Để chủ động ứng phó với thời tiết nguy hiểm, Ban Chỉ huy phòng, chống thiên tai và Tìm kiếm cứu nạn tỉnh yêu cầu Ban Chỉ huy PCTT và TKCN Sở, ngành và các huyện, thị xã, thành phố triển khai thực hiện một số nội dung sau:

1. Thông báo cho các chủ phương tiện tàu thuyền đang hoạt động trên biển biết diễn biến của thời tiết nguy hiểm để chủ động các biện pháp phòng, tránh.
2. Theo dõi chặt chẽ diễn biến thời tiết nguy hiểm trên các phương tiện thông tin; giữ liên lạc với các chủ phương tiện, thông báo cho người dân ở các khu vực ven sông, ven biển biết để kịp thời xử lý các tình huống xấu có thể xảy ra.
3. Đài Phát thanh - Truyền hình, Đài Khí tượng - Thủy văn tỉnh Sóc Trăng tăng cường đưa tin về diễn biến của thời tiết nguy hiểm đến các cấp chính quyền và người dân biết để chủ động phòng, tránh.
4. Tổ chức trực ban nghiêm túc, thường xuyên báo cáo về Ban Chỉ huy phòng, chống thiên tai và TKCN tỉnh. *T. V. U.*

Nơi nhận:

- Như trên;
- Ban Chỉ đạo Trung ương về PCTT;
- Ủy ban Quốc gia Tìm kiếm cứu nạn;
- Tỉnh ủy (b/c); UBND tỉnh (b/c);
- Thành viên BCH PCTT và TKCN tỉnh;
- Chi khu vực miền Nam;



Số: 34/PCTT
V/v chuẩn bị ứng phó với
ATNĐ trên biển Đông

Sóc Trăng, ngày 31 tháng 10 năm 2017

Kính gửi: - BCH PCTT và TKCN các huyện, thị xã, thành phố;
- Thủ trưởng các Sở, ban, ngành tỉnh;
- Đài Phát thanh - Truyền hình tỉnh Sóc Trăng.

Thực hiện Công điện số 83/CD-TW hồi 06 giờ ngày 31/10/2017 của Văn phòng thường trực Ban Chỉ đạo Trung ương về PCTT – Văn phòng Ủy ban Quốc gia Tìm kiếm cứu nạn.

Theo Bản tin số: ATNĐGB-04/DBKT ngày 31/10/2017 của Đài Khí tượng Thủy văn tỉnh Sóc Trăng.

Hồi 10 giờ (31/10), vị trí tâm ATNĐ ở vào khoảng 7,7 độ Vĩ Bắc; 110,3 độ Kinh Đông, cách Côn Đảo khoảng 400km về phía Đông Đông Nam. Sức gió mạnh nhất ở vùng gần tâm ATNĐ mạnh cấp 6-7 (40-60km/giờ), giật cấp 9. Dự báo 24 giờ tới, ATNĐ di chuyển chủ yếu theo hướng Tây, mỗi giờ đi được 15-20km. Đến 10 giờ (01/11), vị trí tâm ATNĐ ở vào khoảng 7,9 độ Vĩ Bắc; 106,5 độ Kinh Đông, cách bờ biển các tỉnh Bến Tre-Cà Mau khoảng 160km về phía Đông Đông Nam. Sức gió mạnh nhất ở vùng gần tâm ATNĐ mạnh cấp 6-7 (40-60km/giờ), giật cấp 9.

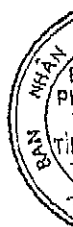
Đề chủ động ứng phó với ATNĐ trên biển Đông. Ban Chỉ huy phòng, chống thiên tai và Tìm kiếm cứu nạn tỉnh yêu cầu Ban Chỉ huy PCTT và TKCN các huyện, thị xã, thành phố và các Sở, ngành triển khai thực hiện một số nội dung sau:

1. Tiếp tục thực hiện Công điện số 83/CD-TW hồi 06 giờ ngày 31/10/2017 của Văn phòng thường trực Ban Chỉ đạo Trung ương về PCTT – Văn phòng Ủy ban Quốc gia tìm kiếm cứu nạn.

2. Thường xuyên cập nhật thông tin, thông báo kịp thời cho chủ các phương tiện, thuyền trưởng các tàu thuyền đang hoạt động trên biển biết vị trí và diễn biến của ATNĐ để chủ động phòng tránh, thoát ra hoặc không di chuyển vào khu vực nguy hiểm.

3. Theo dõi, kiểm đếm, quản lý chặt chẽ việc ra khơi của tàu thuyền để kịp thời xử lý các tình huống xấu có thể xảy ra; kiểm tra hướng dẫn việc neo đậu lâu thuyền tại các bến.

4. Sẵn sàng lực lượng, phương tiện cứu hộ, cứu nạn để kịp thời triển khai ứng cứu khi có yêu cầu.



5. Đài Khí tượng - Thủy văn tỉnh, Đài Phát thanh - Truyền hình tỉnh cập nhật và đưa tin kịp thời diễn biến của ATNĐ đến các cấp chính quyền, người dân được biết để chủ động phòng tránh.

6. Tổ chức trực ban nghiêm túc, thường xuyên báo cáo về Ban Chỉ huy phòng, chống thiên tai và TKCN tỉnh. / *vdh*

Nơi nhận:

- Như trên;
- Ban Chỉ đạo Trung ương về PCTT;
- Ủy ban Quốc gia Tìm kiếm cứu nạn;
- Tỉnh ủy (b/c);
- UBND tỉnh(b/c);
- Thành viên BCH PCTT và TKCN tỉnh;
- Chỉ huy PCTT khu vực miền Nam;
- Lưu: VT, VP BCH PCTT và TKCN tỉnh.

**KT. TRƯỞNG BAN
PHÓ TRƯỞNG BAN**



Lương Minh Quyết



CÔNG ĐIỆN

Số: 83 /CD-TW hồi 06 giờ ngày 31/10/2017

**VĂN PHÒNG THƯỜNG TRỰC BAN CHỈ ĐẠO TWPCTT
- VĂN PHÒNG ỦY BAN QUỐC GIA TKCN**

ĐIỆN:

- Ban Chỉ huy PCTT và TKCN các tỉnh, thành phố ven biển từ Bình Thuận đến Kiên Giang và các tỉnh Đồng bằng sông Cửu Long;
- Ban Chỉ huy PCTT và TKCN các Bộ: Quốc phòng, Giao thông Vận tải, Ngoại giao, Tài nguyên và Môi trường, Thông tin và Truyền thông, Nông nghiệp và PTNT;
- Đài Truyền hình Việt Nam, Đài tiếng nói Việt Nam, Thông tấn xã Việt Nam, Hệ thống Đài Thông tin duyên hải.

Theo tin từ Trung tâm Dự báo KTTV Trung ương, vùng áp thấp trên vùng biển phía Đông biển Đông đã mạnh lên thành áp thấp nhiệt đới (ATNĐ). Hồi 01h00' ngày 31/10, vị trí tâm ATNĐ ở vào khoảng 7.6 độ vĩ Bắc; 111.3 độ kinh Đông, ngay trên khu vực Tây Nam quần đảo Trường Sa. Sức gió mạnh nhất ở vùng gần tâm ATNĐ mạnh cấp 6, giật cấp 8. Dự báo trong 24 giờ tới, ATNĐ di chuyển theo hướng Tây, mỗi giờ đi được khoảng 15-20km và còn có khả năng mạnh thêm. Đến 01h00' ngày 01/11, vị trí tâm ATNĐ ở vào khoảng 7,8 độ vĩ Bắc; 107,0 độ Kinh Đông, cách Côn Đảo khoảng 110km về phía Đông Nam. Sức gió mạnh nhất ở vùng gần ATNĐ mạnh cấp 6-7, giật cấp 9. Do ảnh hưởng của áp thấp nhiệt đới kết hợp với không khí lạnh, ở vùng biển Tây Nam quần đảo Trường Sa, vùng biển từ Bình Thuận đến Cà Mau (bao gồm các huyện đảo Phú Quý, Côn Đảo) có gió Đông Bắc mạnh cấp 6-7, giật cấp 9, biển động mạnh; Rủi Ro thiên tai cấp độ 3.

Để chủ động đối phó với ATNĐ, Văn phòng thường trực Ban Chỉ đạo TWPCTT - Văn phòng UBQG TKCN đề nghị Ban Chỉ huy PCTT và TKCN các tỉnh/thành phố, các Bộ, ngành triển khai thực hiện một số nội dung sau:

1. Thường xuyên cập nhật thông tin, thông báo kịp thời cho chủ các phương tiện, thuyền trưởng các tàu thuyền đang hoạt động trên biển biết vị trí và diễn biến của ATNĐ để chủ động phòng tránh, thoát ra hoặc không di chuyển vào khu vực nguy hiểm. Vùng nguy hiểm sẽ được xác định tại các bản tin của cơ quan dự báo khí tượng thủy văn.

2. Theo dõi, kiểm đếm, quản lý chặt chẽ việc ra khơi của tàu thuyền để kịp thời xử lý các tình huống xấu có thể xảy ra; kiểm tra hướng dẫn việc neo đậu tàu tại bến, nhất là khu vực neo đậu quanh các đảo.

3. Ban Chỉ huy PCTT và TKCN các Bộ, ngành theo chức năng nhiệm vụ được giao sẵn sàng triển khai các biện pháp ứng phó với ATNĐ.


4. Đài Truyền hình Việt Nam, Đài Tiếng nói Việt Nam, Thông tấn xã Việt Nam, Hệ thống Đài thông tin duyên hải và các cơ quan thông tin đại chúng từ Trung ương đến địa phương tăng cường các biện pháp thông tin về diễn biến của ATNĐ đến các cấp chính quyền, chủ các phương tiện hoạt động trên biển và người dân biết để chủ động phòng tránh, ứng phó.

5. Tổ chức trực ban nghiêm túc, thường xuyên báo cáo về Văn phòng thường trực Ban chỉ đạo TW PCTT và Văn phòng Ủy ban Quốc gia Tìm kiếm cứu nạn./.

Nơi nhận:

- Như trên;
- Bộ trưởng-Tư lệnh Ban (để b/c);
- Tr-Phó TB TT Tổng Văn Thắng (để b/c);
- Các Lãnh đạo Bộ (để b/c);
- Ủy viên TT BCH (để b/c);
- Thành viên Ban Chỉ đạo TW PCTT (để b/c);
- Văn phòng Chính phủ (để b/c);
- Văn phòng UBND TPHCM; BTL Bộ đội Biên Phòng;
- Tổng cục Thủy sản; các thành viên Tổ giúp việc BCH;
- Báo Nhân dân;
- Lưu VT.

**KT. CHÁNH VĂN PHÒNG
PHÓ CHÁNH VĂN PHÒNG**



Nguyễn Đức Quang

... giờ ... ngày ... tháng ... năm ... / ...
**CHI CỤC PHÒNG, CHỐNG THIÊN TAI
KHU VỰC MIỀN NAM
Kính chuyển**

CÔNG ĐIỆN

Số: 84 /CĐ-TW hồi 16 giờ 3 ngày 31/10/2017

BAN CHỈ ĐẠO TRUNG ƯƠNG VỀ PHÒNG, CHỐNG THIÊN TAI
- ỦY BAN QUỐC GIA TÌM KIẾM CỨU NẠN

ĐIỆN:

- Ban Chỉ huy PCTT và TKCN các tỉnh, thành phố ven biển từ Quảng Ngãi đến Kiên Giang và Đông Nam Bộ;

- Ban Chỉ huy PCTT và TKCN các Bộ: Quốc phòng, Giao thông Vận tải, Ngoại giao, Tài nguyên và Môi trường, Thông tin và Truyền thông, Nông nghiệp và Phát triển nông thôn;

- Đài Truyền hình Việt Nam, Đài tiếng nói Việt Nam, Thông tấn xã Việt Nam, Hệ thống Đài Thông tin duyên hải.

Theo bản tin từ Trung tâm dự báo KTTV Trung ương hồi 13 giờ ngày 31/10, vị trí tâm áp thấp nhiệt đới (ATNĐ) ở vào khoảng 7,7 độ Vĩ Bắc; 109,8 độ Kinh Đông, cách Côn Đảo khoảng 370km về phía Đông Đông Nam; sức gió mạnh nhất ở vùng gần tâm ATNĐ mạnh cấp 6-7, giật cấp 9. Dự báo trong 24 giờ tới, ATNĐ di chuyển chủ yếu theo hướng Tây Tây Bắc, mỗi giờ đi được 15-20km. Đến 13 giờ ngày 01/11, vị trí tâm ATNĐ ở vào khoảng 8,1 độ Vĩ Bắc; 106,3 độ Kinh Đông, trên vùng biển Bến Tre - Cà Mau; sức gió mạnh nhất ở vùng gần tâm ATNĐ mạnh cấp 6-7, giật cấp 9. Do ảnh hưởng của ATNĐ kết hợp với không khí lạnh, ở vùng biển Tây Nam quần đảo Trường Sa, vùng biển từ Bình Thuận đến Cà Mau (bao gồm các huyện đảo Phú Quý, Côn Đảo) có mưa rào và dông kèm khả năng lốc xoáy, vòi rồng; gió mạnh cấp 6-7, giật cấp 9, sóng biển cao từ 2,0-4,0m; biển động mạnh. Ven biển các tỉnh Nam Bộ cần đề phòng nước dâng kết hợp với triều cường cao từ 4-4,5m. Cấp độ rủi ro thiên tai: Cấp 3.

Ngoài ra, hiện nay ở khu vực phía Đông miền Trung Philippin đang có một ATNĐ, hồi 13 giờ ngày 31/10 ở vào khoảng 11,5 độ Vĩ Bắc; 126,7 độ Kinh Đông, cách đảo Pa-la-oan khoảng 800km về phía Đông, di chuyển chủ yếu theo hướng Tây, mỗi giờ đi được khoảng 15km. Cảnh báo, ATNĐ này di chuyển theo hướng Tây, tiếp tục mạnh lên và có khả năng đi vào Biển Đông.

Để chủ động ứng phó với ATNĐ gần bờ và ATNĐ gần Biển Đông, Ban Chỉ đạo TWPCTT - Ủy ban Quốc gia TKCN đề nghị Ban Chỉ huy PCTT và TKCN các tỉnh, thành phố, các Bộ, ngành chỉ đạo thực hiện một số nội dung sau:

1. Các tỉnh, thành phố ven biển từ Quảng Ngãi đến Kiên Giang:

- Thường xuyên cập nhật thông tin, thông báo kịp thời cho thuyền trưởng, chủ các phương tiện đang hoạt động trên biển biết vị trí và diễn biến của ATNĐ để chủ động phòng tránh, thoát ra hoặc không di chuyển vào khu vực nguy hiểm; tổ chức kiểm đếm, nắm thông tin quản lý chặt chẽ việc ra khơi của tàu thuyền để kịp thời xử lý các tình huống có thể xảy ra. Khu vực nguy hiểm trong 24 giờ tới được xác định từ 5 đến 10 độ Vĩ Bắc, 104,5 đến 111,5 độ Kinh Đông (khu vực nguy hiểm sẽ được cập nhật, điều chỉnh theo bản tin của Trung tâm dự báo KTTVTW);

- Kiểm tra, hướng dẫn việc neo đậu tàu thuyền tại các khu neo đậu, trú tránh ven biển, trong sông và nhất là quanh các đảo; tuyệt đối không để người dân ở lại lồng bè, chòi canh, tàu thuyền;

- Khẩn trương rà soát, đánh giá các công trình xung yếu ven biển, cửa sông, ven sông, kênh rạch và khu vực có nguy cơ ngập lụt, sạt lở như: cơ sở dịch vụ du lịch, các lồng bè nuôi trồng thủy sản, kho tàng, nhà cửa không đảm bảo an toàn để triển khai ngay các phương án sơ tán, di dời và tổ chức chằng chống đảm bảo an toàn;

- Chủ động tiêu nước đê trên các kênh, rạch, hạn chế ngập lụt; kiểm tra phương án đảm bảo an toàn hệ thống đê biển, đặc biệt là những đoạn đê, kè xung yếu;

- Sẵn sàng lực lượng, phương tiện để cứu hộ, cứu nạn khi có yêu cầu.

2. Các tỉnh Đông Nam Bộ:

- Tranh thủ thu hoạch các diện tích lúa đã đến thời gian thu hoạch, nhất là vùng có nguy cơ bị ngập lũ, ứng khi có mưa lớn theo phương châm "Xanh nhà hơn già đồng".

- Kiểm tra, rà soát phương án ứng phó, bố trí lực lượng trực canh tại các hồ chứa xung yếu, nhất là các hồ chứa nhỏ đã đầy nước, chủ động nắm bắt và xử lý thông tin kịp thời để đảm bảo an toàn công trình và hạ du khi hồ xả lũ hoặc có sự cố công trình; chủ động tiêu thoát nước đê để đảm bảo an toàn chống úng cho các diện tích lúa và hoa màu.

3. Các thành viên Ban Chỉ đạo TWPCTT căn cứ nhiệm vụ được giao, chủ động rà soát kế hoạch, phương án để bảo đảm an toàn cho người, cơ sở hạ tầng và sản xuất, môi trường, sức khỏe của người dân, cộng đồng trong khu vực bị ảnh hưởng của ATNĐ, mưa, lũ.

4. Các Bộ, ngành theo chức năng theo chức năng nhiệm vụ được giao, chỉ đạo các biện pháp sẵn sàng ứng phó với ATNĐ, mưa lũ sau ATNĐ; duy trì lực lượng, phương tiện sẵn sàng ứng phó khi có tình huống xấu xảy ra.

5. Đối với ATNĐ gần Biển Đông: Đề nghị Ban Chỉ huy PCTT&TKCN các tỉnh, thành phố tổ chức theo dõi chặt chẽ diễn biến các bản tin dự báo, cảnh báo của cơ quan chuyên môn, diễn biến tình hình thời tiết, thông tin kịp thời đến các cấp chính quyền, các chủ phương tiện tàu, thuyền và người dân để chủ động các biện pháp phòng tránh.

6. Đài Truyền hình Việt Nam, Đài Tiếng nói Việt Nam, Đài thông tin duyên hải và các cơ quan thông tấn, báo chí của Trung ương và địa phương thường xuyên cập nhật thông tin về diễn biến của ATNĐ, mưa lũ; tăng cường thời lượng phát sóng, truyền tin trên các phương tiện thông tin đại chúng để người dân biết, chủ động phòng tránh.

7. Tổ chức trực ban nghiêm túc 24/24 giờ, thường xuyên báo cáo về Ban Chỉ đạo TWPCTT và Ủy ban Quốc gia Tìm kiếm cứu nạn./.

Nơi nhận:

- Như trên;
- Thủ tướng Chính phủ (để b/c);
- Phó TTg Trịnh Đình Dũng (để b/c);
- Bộ trưởng - Trưởng ban (để b/c);
- Thành viên Ban Chỉ đạo TWPCTT;
- Văn phòng Chính phủ;
- Văn phòng UBQG-TKCN; BTL Bộ đội Biên Phòng;
- Các Tổng cục: Thủy sản, Thủy lợi;
- Các thành viên Tổ giúp việc BCE;
- Báo Nhân dân;
- Lưu VT.

**KT. TRƯỞNG BAN
PHÓ TRƯỞNG BAN THƯỜNG TRỰC**



Hoàng Văn Thắng